



PLANO DE AÇÃO DE EMERGÊNCIA PAE UHE Batalha

Anexo 23 Parte 1/3

**Relatório do Plano de Gerenciamento de
Emergência e Mitigação de Impactos Ambientais
da Usina**

Documento	Rev 0	Rev 1	Rev 2	Rev 3			
PAE	-	-	-	jan/25			
Alterações da revisão atual	Documento Novo. Revisão geral deste Anexo.						

Revisão 03 – Janeiro/2025





Conteúdo:

Relatório do Plano de Gerenciamento de Emergência e Mitigação de Impactos Ambientais

Lista de Apêndices:

- APÊNDICE A – Possíveis locais para instauração do Posto de Comando**
- APÊNDICE IA – Síntese dos resultados do cadastramento**
- APÊNDICE IB – Mapa da população com mobilidade reduzida**
- APÊNDICE IC – Dados dos indivíduos com mobilidade reduzida**
- APÊNDICE ID – Locais sensíveis de evacuação**
- APÊNDICE IE – Pontos de controle e/ou interdição**
- APÊNDICE IF – Rotas de acesso aos Pontos de Encontro**
- APÊNDICE IG – Estimativa de equipe de primeira assistência por Ponto de Encontro**
- APÊNDICE IH – Lista de hospitais de referência**
- APÊNDICE II – Modelos de formulários**
- APÊNDICE IJ – Informações para o auxílio no dimensionamento da frota de transporte**
- APÊNDICE IK – Possíveis locais de abrigos temporários nos municípios e requisitos para implantação**
- APÊNDICE IIA – Animais cadastrados**
- APÊNDICE IIB – Ficha de resgate de animais**
- APÊNDICE IIC – Possíveis locais para acolhimento de animais**
- APÊNDICE IID – Requisitos mínimos, capacidade e tipos de instalações do CATA**
- APÊNDICE IIE – Locais especializados para acolhimento de animais silvestres**
- APÊNDICE IIF – Termo de entrega e laudo sobre as condições de saúde do animal**
- APÊNDICE IIG – Termo de cessão e responsabilidade definitiva**
- APÊNDICE IIH – Termo de adoção e guarda responsável**

RELATÓRIO					Nº DOCUMENTO: SEG-UHBHA-RL-CIV-0007																						
	Nº EMPREENDIMENTO: FGSM.0001				REVISÃO: 0																						
	UNIDADE: SEG – SEGURANÇA DE BARRAGENS				FOLHA: 1 de 61																						
	LOCAL: UHBHA - USINA HIDRELÉTRICA DE BATALHA																										
	CÓD INSTALAÇÃO: UHBHA																										
	TAG:																										
	TÍTULO: RELATÓRIO DO PLANO DE GERENCIAMENTO DE EMERGÊNCIA E MITIGAÇÃO DE IMPACTOS AMBIENTAIS DA BARRAGEM DA UHE BATALHA																										
	SUBTÍTULO:																										
	Nº FORNECEDOR: FN-209-RL-63441				REVISÃO: 00																						
ÍNDICE DE REVISÕES																											
REV DESCRIÇÃO E/OU FOLHAS ATINGIDAS																											
<div>0A 0</div> <div>EMISSÃO INICIAL PARA COMENTÁRIOS DO CLIENTE EMISSÃO FINAL</div>																											
<table><tr><td></td><td>PARA COMENTÁRIOS</td></tr><tr><td>X</td><td>PARA INFORMAÇÃO</td></tr><tr><td></td><td>PARA COTAÇÃO</td></tr><tr><td></td><td>PARA COMPRA</td></tr><tr><td></td><td>LIBERADO PARA EXECUÇÃO</td></tr><tr><td></td><td>CERTIFICADO</td></tr><tr><td></td><td>CONFORME FORNECIDO</td></tr><tr><td></td><td>CONFORME CONSTRUÍDO</td></tr><tr><td></td><td>CANCELADO</td></tr></table>											PARA COMENTÁRIOS	X	PARA INFORMAÇÃO		PARA COTAÇÃO		PARA COMPRA		LIBERADO PARA EXECUÇÃO		CERTIFICADO		CONFORME FORNECIDO		CONFORME CONSTRUÍDO		CANCELADO
	PARA COMENTÁRIOS																										
X	PARA INFORMAÇÃO																										
	PARA COTAÇÃO																										
	PARA COMPRA																										
	LIBERADO PARA EXECUÇÃO																										
	CERTIFICADO																										
	CONFORME FORNECIDO																										
	CONFORME CONSTRUÍDO																										
	CANCELADO																										
	REV. 0A	REV. 0	REV. 1	REV. 2	REV. 3	REV. 4	REV. 5	REV. 6	REV. 7																		
DATA	09/10/2024	07/11/2024																									
PROJETO	DAR/ST	FHA																									
EXECUÇÃO	DAR/ST	FHA																									
VERIFICAÇÃO	IAA/MSR	LCO																									
APROVAÇÃO	GAA	GAA																									
AS INFORMAÇÕES DESTES DOCUMENTOS SÃO PROPRIEDADE DE FURNAS, SENDO PROIBIDA A UTILIZAÇÃO FORA DA SUA FINALIDADE.																											
PARA DIVULGAÇÃO E USO EXTERNO, FURNAS DEVERÁ SER CONSULTADA.																											

RELATÓRIO		Nº PROJETO:	SEG-UHBHA-RL-CIV-0007	REV:	0
				FOLHA:	2 de 61
TÍTULO:	RELATÓRIO DO PLANO DE GERENCIAMENTO DE EMERGÊNCIA E MITIGAÇÃO DE IMPACTOS AMBIENTAIS DA BARRAGEM DA UHE BATALHA				
SUBTÍTULO:					

ÍNDICE

1	INTRODUÇÃO	4
2	ABORDAGEM DO PLANO DE GERENCIAMENTO	4
3	POSTO DE COMANDO	5
4	EVACUAÇÃO DA ZONA DE AUTOSSALVAMENTO (ZAS)	8
5	FASE DE SOCORRO	8
5.1	Pessoas com mobilidade reduzida	8
5.2	Locais sensíveis.....	9
5.3	Controle e interdição das vias de acesso	9
5.4	Rotas de acesso aos Pontos de Encontro	10
5.5	Operações de primeira assistência	11
5.6	Registro de desaparecidos.....	12
5.7	Busca e salvamento	13
5.8	Garantia de segurança aos funcionários da UHE Batalha.....	14
6	FASE DE ASSISTÊNCIA A POPULAÇÃO	15
6.1	Transporte e alojamento das pessoas evacuadas	15
6.2	Serviços de apoio as vítimas e familiares.....	28
7	SOCORRO E ASSISTÊNCIA DE ANIMAIS	36
7.1	Fase de socorro	37
7.2	Fase de assistência	41
7.3	Gestão de resíduos	44
7.4	Critérios de parada de cada fase.....	45
8	ABASTECIMENTO DE ÁGUA POTÁVEL.....	48
8.1	Diretrizes para garantir o abastecimento de água potável	48
9	PATRIMÔNIO CULTURAL.....	52
9.1	Patrimônio cultural sob influência da mancha de inundação hipotética da UHE Batalha	53
9.2	Diretrizes para resgatar e salvaguardar o patrimônio cultural	53
10	MITIGAÇÃO DE IMPACTOS AMBIENTAIS	57
10.1	Consequências ambientais provenientes de ruptura de barragens	57
10.2	Locais e estruturas de interesse ambiental potencialmente impactados	58
10.3	Diretrizes para mitigar consequências ambientais decorrentes de ruptura de barragem	58
10.4	Aspectos socioeconômicos.....	60
11	CONSIDERAÇÕES FINAIS	62

LISTA DE FIGURAS

Figura 1 – Fases da operação de busca e salvamento.	14
Figura 2 – Recepção e triagem dos desabrigados em abrigos temporários.	20
Figura 3 – Orientações para gerenciamento de vítimas fatais.	30
Figura 4 – Fluxograma de etapas para atendimento in loco e resgate de animais.	40
Figura 5 – Fluxograma das ações ao longo das fases de socorro e assistência aos animais impactados.	46

LISTA DE TABELAS

Tabela 1 – Horários sugeridos para as atividades em abrigos.....	24
Tabela 2 – Implicações ao se negligenciar animais de estimação no contexto de desastres.....	36
Tabela 3 – Quantidade mínima de água potável a ser ofertada gradualmente pós-desastre.....	50
Tabela 4 – Consequências ambientais decorrentes de ruptura de barragens.	57

RELATÓRIO		Nº PROJETO:	SEG-UHBHA-RL-CIV-0007		REV:	0
					FOLHA:	3 de 61
TÍTULO:		RELATÓRIO DO PLANO DE GERENCIAMENTO DE EMERGÊNCIA E MITIGAÇÃO DE IMPACTOS AMBIENTAIS DA BARRAGEM DA UHE BATALHA				
SUBTÍTULO:						

APÊNDICES

- APÊNDICE A – Possíveis locais para instauração do Posto de Comando
- APÊNDICE IA – Síntese dos resultados do cadastramento
- APÊNDICE IB – Mapa da população com mobilidade reduzida
- APÊNDICE IC – Dados dos indivíduos com mobilidade reduzida
- APÊNDICE ID – Locais sensíveis de evacuação
- APÊNDICE IE – Pontos de controle e/ou interdição
- APÊNDICE IF – Rotas de acesso aos Pontos de Encontro
- APÊNDICE IG – Estimativa de equipe de primeira assistência por Ponto de Encontro
- APÊNDICE IH – Lista de hospitais de referência
- APÊNDICE II – Modelos de formulários
- APÊNDICE IJ – Informações para o auxílio no dimensionamento da frota de transporte
- APÊNDICE IK – Possíveis locais de abrigos temporários nos municípios e requisitos para implantação
- APÊNDICE IIA – Animais cadastrados
- APÊNDICE IIB – Ficha de resgate de animais
- APÊNDICE IIC – Possíveis locais para acolhimento de animais
- APÊNDICE IID – Requisitos mínimos, capacidade e tipos de instalações do CATA
- APÊNDICE IIE – Locais especializados para acolhimento de animais silvestres
- APÊNDICE IIF – Termo de entrega e laudo sobre as condições de saúde do animal
- APÊNDICE IIG – Termo de cessão e responsabilidade definitiva
- APÊNDICE IIH – Termo de adoção e guarda responsável
- APÊNDICE IIIA – Infraestrutura de abastecimento de água dos municípios
- APÊNDICE IIIB – Pontos de outorga potencialmente impactados
- APÊNDICE IIIC – Pontos de captação e estruturas de abastecimento público de água potencialmente impactados
- APÊNDICE IIID – Locais de interesse público com abastecimento de água potencialmente impactado
- APÊNDICE IIIE – Lista de fornecedores de água potável envasada e em caminhão-pipa e empresas de perfuração de poços artesianos
- APÊNDICE IIIF – Diretrizes preliminares visando assegurar o abastecimento de água potável nos municípios
- APÊNDICE IVA – Patrimônio Cultural potencialmente afetado
- APÊNDICE IVB – Orientações preliminares de resposta para resgatar e salvaguardar o Patrimônio Cultural
- APÊNDICE VA – Locais e estruturas de interesse ambiental potencialmente impactados
- APÊNDICE VB – Cursos d’água e APPs potencialmente impactados

RELATÓRIO		Nº PROJETO:	SEG-UHBHA-RL-CIV-0007		REV:	0
					FOLHA:	4 de 61
TÍTULO:	RELATÓRIO DO PLANO DE GERENCIAMENTO DE EMERGÊNCIA E MITIGAÇÃO DE IMPACTOS AMBIENTAIS DA BARRAGEM DA UHE BATALHA					
SUBTÍTULO:						

1 INTRODUÇÃO

Instituída pela Lei nº 12.334/2010¹ (alterada pela Lei nº 14.066/2020²), a Política Nacional de Segurança de Barragens estabelece que, em uma situação de emergência, o empreendedor deve p r o m o v e r : específicos, em articulação com o poder público, para resgatar atingidos, pessoas e animais, para mitigar impactos ambientais, para assegurar o abastecimento de água potável e para r e s g a t a r e s a l v a g u a r d a r o p a t r i m ô n i o c u l t u r a l .

Nesse contexto, foi desenvolvido o presente Plano de Gerenciamento de Emergência e Mitigação de Impactos Ambientais da barragem da UHE Batalha, que visa o planejamento e detalhamento das ações que poderão ser demandadas para a garantia da segurança de pessoas e animais, a partir da autoevacuação da Zona de Autossalvamento (ZAS). Este documento também aborda diretrizes preliminares para assegurar o abastecimento de água potável, resgatar e salvarguardar o patrimônio cultural e mitigar impactos ambientais oriundos da eventual ruptura da barragem da UHE Batalha, para toda a região potencialmente atingida pela mancha de inundação. O empreendimento está localizado entre os municípios de Cristalina (GO) e Paracatu (MG).

Este trabalho foi desenvolvido considerando a macha de inundação (ZAS e Zona de Segurança Secundária - ZSS) disponibilizada pela ELETROBRAS, com base no estudo de ruptura hipotética. A ZAS da barragem perpassa os municípios de Cristalina e Ipameri em Goiás (GO), e Paracatu em Minas Gerais (MG). A ZSS abarca os municípios da ZAS, incluindo também os municípios de Campo Alegre de Goiás, Catalão e Davinópolis, em Goiás (GO). Adiciona-se que a mancha de inundação obtida pela ELETROBRAS foi integralmente considerada neste documento, sem análise crítica prévia.

Importante destacar que o conteúdo deste documento deverá ter suas ações discutidas e validadas junto aos órgãos públicos com responsabilidade de atuação em emergência, considerando as atribuições legalmente imputadas. Ainda, são apresentadas orientações acerca das ações de resposta demandadas, não esgotando os assuntos abordados. Ações complementares poderão ser requeridas.

O objetivo deste documento não é definir atribuições dos agentes inseridos na gestão de emergência, devendo ser realizada em articulação com os órgãos envolvidos.

2 ABORDAGEM DO PLANO DE GERENCIAMENTO

O plano apresenta inicialmente orientações para instauração do Posto de Comando, local onde devem ser comandadas as operações de emergência e, na sequência, cinco seções contendo diretrizes preliminares a serem providenciadas em resposta a um cenário de emergência na barragem da UHE Batalha, a saber:

1ª seção: **Diretrizes para Resgatar a População Potencialmente Afetada**, contemplando as fases de socorro e assistência das pessoas na ZAS.

¹ BRASIL. Lei nº 12.334, de 20 de setembro de 2010.

² BRASIL. Lei nº 14.066, de 30 de setembro de 2020.

RELATÓRIO		Nº PROJETO:	SEG-UHBHA-RL-CIV-0007	REV:	0
		FOLHA: 5 de 61			
TÍTULO:	RELATÓRIO DO PLANO DE GERENCIAMENTO DE EMERGÊNCIA E MITIGAÇÃO DE IMPACTOS AMBIENTAIS DA BARRAGEM DA UHE BATALHA				
SUBTÍTULO:					

- 2ª seção: **Diretrizes para Resgatar os Animais Potencialmente Afetados**, abrangendo as fases de socorro e assistência dos animais na ZAS.
- 3ª seção: **Diretrizes para Assegurar o Abastecimento de Água Potável** nos municípios abrangidos pela mancha de inundação (ZAS e ZSS).
- 4ª seção: **Diretrizes para Resgatar e Salvar o Patrimônio Cultural** nos municípios abrangidos pela mancha de inundação.
- 5ª seção: **Diretrizes para Mitigar Impactos Ambientais** oriundos de uma situação de ruptura dos barramentos, contemplando a região da mancha de inundação.
- Por fim, informações complementares a cada seção encontram-se inseridas nos **Apêndices**.

3 POSTO DE COMANDO

O Posto de Comando pode ser entendido como o local onde são coordenadas todas as operações necessárias para a eficiente resposta a uma eventual emergência.

A Política Nacional de Segurança de Barragens, estabelecida pela Lei n.º 12.334/2010 (alterada pela Lei n.º 14.066/2020), no § 8º do seu Art. 12, determina que “ Em caso de desastre situação para encaminhamento das ações de emergência e para comunicação transparente com a sociedade, com participação do empreendedor, de representantes dos órgãos de proteção e defesa civil, da autoridade licenciadora do Sistema Nacional do Meio Ambiente (Sisnama), dos órgãos fiscalizadores e das comunidades e Municípios afetados . ”

Por sua vez, a Secretaria Nacional de Defesa Civil (SEDEC), por meio do Manual de Gerenciamento de Desastres – Sistema de Comando em Operações (2010), indica que o Posto de Comando corresponde ao local onde são desenvolvidas as atividades de comando da operação em um cenário de desastre. Sua instalação deve ocorrer logo após a ativação das operações³. Neste local será realizada análise estratégica da situação, bem como determinadas medidas a serem implementadas e recursos a serem disponibilizados, sejam humanos e/ou materiais.

Apesar da Lei e da referência da SEDEC possuírem denominações distintas, a finalidade da sala de situação e do Posto de Comando são equivalentes. De modo geral, a nomenclatura que tem sido comumente adotada no Brasil durante as atividades de simulação é Posto de Comando, sendo a indicada neste documento.

Segundo SEDEC (2010), o Posto de Comando deve estar situado em local seguro (preferencialmente silencioso e protegido de intempéries), de fácil acesso e visualização por parte dos integrantes da operação, sem comprometer sua segurança (fora da área da mancha de inundação). Além disso, o referido local deve dispor de estrutura capaz de comportar toda a equipe atuante, incluindo espaços físicos para realização de reuniões, descanso e refeições, bem como capacidade de ampliação para novos

³ MINAS GERAIS. Gabinete Militar do Governador. Coordenadoria Estadual de Defesa Civil. **Resolução GMG N° 83, de 16 de abril de 2024.**

RELATÓRIO		Nº PROJETO:	SEG-UHBHA-RL-CIV-0007	REV:	0
				FOLHA:	6 de 61
TÍTULO:	RELATÓRIO DO PLANO DE GERENCIAMENTO DE EMERGÊNCIA E MITIGAÇÃO DE IMPACTOS AMBIENTAIS DA BARRAGEM DA UHE BATALHA				
SUBTÍTULO:					

integrantes e funções, caso demandado. O APÊNDICE A apresenta sugestões de locais para instauração do Posto de Comando.

A comunicação entre o Posto de Comando e os agentes em campo deve ser constante e eficaz, de forma que se faz necessário a disponibilidade de equipamentos de comunicação (celulares, rádios ou outra forma definida pelos envolvidos), rede de sistema computadorizado e internet, além de outros elementos essenciais ao desenvolvimento das atividades, tais como monitores e telas de projeção.

Caso identificada condição de Alerta (Nível 2 – Laranja) da barragem da UHE Batalha, será avaliada a deflagração da evacuação preventiva. Sem prejuízo desta operação, que é prioritária, por ser fundamental para a preservação da vida, neste mesmo nível deverá ser instaurado o Posto de Comando. Neste momento, a informação será repassada ao poder público dos municípios potencialmente afetados por uma eventual ruptura, ficando a administração do Posto de Comando, a priori, a cargo da ELETROBRAS.

Se as ações de tratamento da anomalia não surtirem o efeito esperado e a condição de segurança da barragem evoluir para Emergência (Nível 3 – Vermelho), assim que o poder público chegar será imediatamente repassada a direção do Posto de Comando, visto a atribuição legal de conduzir as operações de resposta em caso de desastre.

NOTA 1: É importante que no Posto de Comando sejam reservados espaços específicos para: i) repasse de informações à imprensa e ii) repasse de informações ao público, em geral.

NOTA 2: De forma a contribuir para a efetiva resposta a condições de alerta e/ou emergência, é boa prática que o empreendedor conte também com um local interno de comando, sob sua própria e exclusiva gestão.

RELATÓRIO		Nº PROJETO:	SEG-UHBHA-RL-CIV-0007	REV:	0
				FOLHA:	7 de 61
TÍTULO:	RELATÓRIO DO PLANO DE GERENCIAMENTO DE EMERGÊNCIA E MITIGAÇÃO DE IMPACTOS AMBIENTAIS DA BARRAGEM DA UHE BATALHA				
SUBTÍTULO:					

SEÇÃO I

DIRETRIZES PARA RESGATAR A POPULAÇÃO
POTENCIALMENTE AFETADA

RELATÓRIO	Nº PROJETO: SEG-UHBHA-RL-CIV-0007	REV: 0
FOLHA: 8 de 61		
TÍTULO: RELATÓRIO DO PLANO DE GERENCIAMENTO DE EMERGÊNCIA E MITIGAÇÃO DE IMPACTOS AMBIENTAIS DA BARRAGEM DA UHE BATALHA SUBTÍTULO:		

4 EVACUAÇÃO DA ZONA DE AUTOSSALVAMENTO (ZAS)

Em momento prévio foi realizada a atividade de Levantamento Cadastral, que consistiu no cadastramento das propriedades e população residente em toda a extensão da ZAS da barragem da UHE Batalha, incluindo também o quantitativo de indivíduos com mobilidade reduzida. A síntese dos resultados do Levantamento Cadastral pode ser consultada no APÊNDICE IA.

NOTA: As pessoas cadastradas autorizaram o uso dessas informações em conformidade com a Lei Geral de Proteção de Dados (LGPD)⁴⁻⁵, garantindo que todos os dados sejam tratados com confidencialidade e segurança, conforme as diretrizes da legislação vigente.

Caso o nível de segurança da barragem da UHE Batalha seja alterado para Alerta (Nível 2 – Laranja), será avaliada a necessidade de deflagração da evacuação preventiva de TODA a população inserida na ZAS, prestando-se o auxílio necessário durante o processo. Esta ação pode ser executada mesmo que a instauração do Posto de Comando ainda não tenha ocorrido, dada sua relevância para a preservação da vida.

NOTA: As pessoas inseridas na ZAS devem ser instruídas e treinadas a realizarem o processo de evacuação portando seus documentos pessoais.

A partir da evacuação da ZAS, ações de resposta devem ser providenciadas de forma a garantir a prestação de socorro e a assistência à população afetada⁶. Este documento contém, portanto, orientações de atuação na ZAS, segregadas em fases descritas na sequência.

5 FASE DE SOCORRO

A segurança das pessoas à jusante do barramento deve ser priorizada. Neste contexto, as ações de resposta contidas na Fase de Socorro visam a integridade e a segurança dos indivíduos presentes na ZAS da barragem da UHE Batalha e devem ser executadas de forma preventiva e/ou emergencial.

5.1 Pessoas com mobilidade reduzida

No levantamento cadastral da população da ZAS foram considerados portadores de mobilidade reduzida: i) indivíduos que autodeclararam possuir qualquer dificuldade ou restrição de locomoção ou de identificação do sistema de notificação de emergência; ii) indivíduos que se enquadram como Pessoa Idosa, ou seja, aquela com idade igual ou superior a 60 (sessenta) anos⁷⁻⁸ e iii) crianças menores de 12

⁴ BRASIL. Lei nº 13.709, de 14 de agosto de 2018.

⁵ BRASIL. Lei nº 13.853, de 8 de julho de 2019.

⁶ BRASIL. Ministério da Integração Nacional. Secretaria Nacional de Proteção e Defesa Civil. **Módulo de formação - Resposta:** Gestão de desastres, decretação e reconhecimento federal e gestão de recursos federais em proteção em defesa civil. 2017. 106 p.

⁷ BRASIL. Lei Nº 10.741, de 1º de outubro de 2003.

⁸ BRASIL. Lei nº 14.423, de 22 de julho de 2022.

RELATÓRIO		Nº PROJETO:	SEG-UHBHA-RL-CIV-0007	REV:	0
		FOLHA: 9 de 61			
TÍTULO: RELATÓRIO DO PLANO DE GERENCIAMENTO DE EMERGÊNCIA E MITIGAÇÃO DE IMPACTOS AMBIENTAIS DA BARRAGEM DA UHE BATALHA					
SUBTÍTULO:					

anos, como boa prática⁹. Tais indivíduos foram segregados em 4 grupos, conforme gravidade da condição declarada: crianças e/ou idosos sem condição de mobilidade reduzida associada, pessoas com dificuldade de locomoção, pessoas com deficiência auditiva e pessoas acamadas.

Considerando a classificação apresentada, no APÊNDICE IB é apresentada a localização das residências dos indivíduos portadores de mobilidade reduzida na ZAS. As informações contidas no mapa devem ser analisadas juntamente aos dados dos indivíduos, apresentados no APÊNDICE IC.

Com o intuito de definir estratégias a serem adotadas para a garantia da evacuação preventiva de toda a população contida na ZAS, a primeira ação a ser executada é a realização de simulado abrangendo toda a região, controlando a participação dos indivíduos com mobilidade reduzida.

Caso seja confirmado que algum dos indivíduos não tenha chegado ao Ponto de Encontro em função de restrição de mobilidade, partir-se-á para a identificação de pessoas (familiares ou vizinhos) que possam auxiliar no processo de evacuação, comunicando a necessidade de abandono da área e ajudando-os no deslocamento, propriamente dito. Estes voluntários devem ser instruídos sobre seu papel no processo de evacuação da ZAS e treinados para seu desempenho efetivo. Caso a condição que reduz a mobilidade de determinado indivíduo demande infraestrutura específica para sua evacuação, também deverá ser mapeada nesta ocasião. No simulado subsequente ou em um específico deverá ser avaliada a atuação dos voluntários e/ou mobilização de infraestrutura específica, caso demandado.

Se ainda assim for identificada a possibilidade de insuficiência no processo de evacuação, em função de restrição de mobilidade, deverá ser alinhada com o poder público, a estratégia a ser empregada para a garantia da evacuação de todos os indivíduos presentes na ZAS.

5.2 Locais sensíveis

Locais sensíveis de evacuação na Zona de Autossalvamento são aqueles que requerem cuidados adicionais para realização do processo, tais como creches, escolas, Associação de Pais e Amigos dos Excepcionais (APAE), orfanatos, lar de idosos, hospitais, presídios e territórios de povos e comunidades tradicionais (APÊNDICE ID). Sendo assim, deve ser conduzido alinhamento com os órgãos públicos sobre o processo de evacuação de locais sensíveis, definindo como e para onde as pessoas destes locais serão destinadas.

5.3 Controle e interdição das vias de acesso

Para garantir a segurança e controlar a circulação de pessoas e veículos não autorizados nas áreas potencialmente afetadas, são indicados pontos de controle ou interdição em trechos e rodovias que dão acesso a estas regiões.

⁹ MINAS GERAIS. Gabinete Militar do Governador. Coordenadoria Estadual de Defesa Civil. **Resolução GMG N° 83, de 16 de abril de 2024.**

RELATÓRIO		Nº PROJETO:	SEG-UHBHA-RL-CIV-0007	REV:	0
				FOLHA:	10 de 61
TÍTULO:	RELATÓRIO DO PLANO DE GERENCIAMENTO DE EMERGÊNCIA E MITIGAÇÃO DE IMPACTOS AMBIENTAIS DA BARRAGEM DA UHE BATALHA				
SUBTÍTULO:					

A decisão entre estabelecer um ponto de controle ou de interdição completa do tráfego deve ser baseada na avaliação da condição da barragem pelas equipes de resposta. Se deflagrada condição de Alerta (Nível 2 – Laranja), indica-se que sejam estabelecidos pontos de controle para monitoramento e regulação do tráfego, permitindo apenas passagem de veículos autorizados e serviços de emergência. Já a interdição total é necessária em Emergência (Nível 3 – Vermelho), onde a presença de trânsito de baixa intensidade já pode representar risco para a segurança pública.

NOTA: O controle ou a interdição de vias de acesso deve ser iniciado logo que possível, sem prejuízo das operações de evacuação da ZAS.

Cabe à polícia militar, o monitoramento ostensivo e a preservação da ordem pública¹⁰. Dessa forma, ainda que as operações de controle ou interdição do tráfego sejam inicialmente atribuídas a outros agentes, a polícia militar deverá ser acionada imediatamente e as operações de bloqueio somente poderão ser iniciadas após sua anuência.

Conforme instruções do Manual Brasileiro de Sinalização de Trânsito¹¹, a sinalização em caráter emergencial pode ser realizada com cavaletes, cones e fitas zebradas. Assim que possível a substituição, deverão ser adotados elementos adequados, como barreiras, tapumes e placas retro refletivas posicionadas em condições legíveis durante o dia e a noite. Ainda, em ações emergenciais noturnas, onde não há iluminação pública, o manual indica a adoção de dispositivos luminosos complementares.

No APÊNDICE IE são apresentados os pontos de controle/ interdição das vias que dão acesso à ZAS, diante de situações relevantes na barragem da UHE Batalha.

5.4 Rotas de acesso aos Pontos de Encontro

A fim de viabilizar o resgate das pessoas que se deslocarem aos Pontos de Encontro, são indicadas rotas alternativas partindo de pontos de referência, para que assim as equipes de resposta a emergências, se direcionem aos Pontos de Encontro possibilitando os primeiros socorros e assistência inicial.

É fundamental que as equipes de resposta a emergências estejam cientes sobre as rotas de acesso aos Pontos de Encontro, para garantir a segurança e a mobilidade de todos os envolvidos, tanto caso ações preventivas sejam demandadas, quanto diante da necessidade de resposta emergencial. Além disso, é importante que as rotas sejam validadas em campo em articulação com órgãos públicos. Após estas providências, durante os exercícios simulados periódicos, a funcionalidade das rotas estabelecidas deve ser verificada. Dessa forma, condições de tráfego adequadas são favorecidas, facilitando o acesso das equipes de socorro e resgate em caso de necessidade.

No APÊNDICE IF deste documento são apresentadas as rotas de acessos aos Pontos de Encontro, passíveis de serem utilizadas em caso de Alerta (Nível 2 – Laranja), bem como aquelas com possibilidade de uso em caso de evolução da condição identificada para Emergência (Nível 3 – Vermelho). De forma prévia ao deslocamento das equipes de resposta para os Pontos de Encontro, as

¹⁰ BRASIL. Constituição da República Federativa do Brasil de 1988.
¹¹ Conselho Nacional de Trânsito. (2022). Manual Brasileiro de Sinalização de Trânsito, Volume VII: Sinalização Temporária. Brasília: CONTRAN.

RELATÓRIO		Nº PROJETO:	SEG-UHBHA-RL-CIV-0007	REV:	0
				FOLHA:	11 de 61
TÍTULO:	RELATÓRIO DO PLANO DE GERENCIAMENTO DE EMERGÊNCIA E MITIGAÇÃO DE IMPACTOS AMBIENTAIS DA BARRAGEM DA UHE BATALHA				
SUBTÍTULO:					

mesmas devem estar cientes do nível de segurança da barragem para definição de quais rotas de acessos serão utilizadas.

5.5 Operações de primeira assistência

Nos procedimentos básicos de emergência, o processo inicia-se com o alerta, realizado pelos meios de comunicação disponíveis, a fim de notificar os ocupantes e a equipe de respostas a emergências sobre a situação. Após o comunicado da situação, as equipes designadas devem se deslocar rapidamente aos Pontos de Encontro, onde realizarão o auxílio às pessoas evacuadas.

5.5.1 Composição mínima da equipe de emergência

Para a eficiência das operações de socorro, o número de profissionais que compõe as equipes de emergência deve ser compatível com o número estimado de pessoas a serem atendidas nos Pontos de Encontro, conforme articulação com os Órgãos de Proteção Pública e Defesa Civil. Portanto, o APÊNDICE IG propõe a composição mínima da equipe em cada Ponto de Encontro, considerando a população esperada.

As equipes de emergência devem ser compostas por membros devidamente treinados, capazes de executar ações de primeiros socorros e evacuações seguras, garantindo uma resposta rápida e eficiente, minimizando os riscos e salvaguardando vidas.

5.5.2 Ações de primeiros socorros

Ao chegar aos Pontos de Encontro, as equipes de emergência podem se deparar com situações que exijam avaliação rápida e precisa. O cenário pode incluir vítimas com níveis de ferimentos diversos, desde pequenas lesões até situações de risco de vida. Assim, cabe ao socorrista avaliar o cenário, priorizar as vítimas com base na gravidade de suas condições e iniciar os primeiros socorros.

Para cenários em que o número de vítimas ultrapassa a capacidade de resposta da equipe de socorro, é necessário que seja utilizada uma técnica de triagem, como exemplo a "*Simple Triage and Rapid Treatment*" (START)¹², em português "Triagem Simples e Tratamento Rápido", que permite que socorristas capacitados, geralmente de nível técnico, realizem triagem primária rápida, sem a necessidade de um profissional médico.

Os protocolos de atendimento às pessoas atingidas em emergência englobam os procedimentos de primeiros socorros e atendimento pré-hospitalar, obrigatoriamente nessa ordem, priorizando a

¹² CBMDF – Corpo de Bombeiros Militar do Distrito Federal. **Manual de Atendimento Pré-Hospitalar do Corpo de Bombeiros Militar do Distrito Federal:** Grupamento de Atendimento de Emergência Pré-Hospitalar [Corpo de Bombeiros Militar do Distrito Federal]. 2022.

RELATÓRIO		Nº PROJETO:	SEG-UHBHA-RL-CIV-0007	REV:	0
		FOLHA:	12	de	61
TÍTULO:	RELATÓRIO DO PLANO DE GERENCIAMENTO DE EMERGÊNCIA E MITIGAÇÃO DE IMPACTOS AMBIENTAIS DA BARRAGEM DA UHE BATALHA				
SUBTÍTULO:					

estabilização das vítimas até que possam receber cuidados médicos mais avançados. Neste último caso, os socorristas devem repassar a necessidade ao Posto de Comando, que tomará as providências cabíveis.

Considerando que a finalização das atividades dos socorristas nos Pontos de Encontro poderá ocorrer em momentos distintos, o auxílio de uma equipe que encerrou suas atividades a outra, ainda em atendimento, poderá ser demandado pelo Posto de Comando.

5.5.3 Ações do atendimento pré-hospitalar

A fim de restaurar e manter as principais funções vitais das vítimas, após a triagem médica, deve ser iniciado o Atendimento Pré-Hospitalar (APH). Equipes capacitadas vinculadas a agentes públicos, mediante indicação do Posto de Comando, deverão se encaminhar aos Pontos de Encontro por meio das rotas de acesso alternativas, indicadas no APÊNDICE IF deste documento, conforme citado no item 5.4. A segurança do trajeto deve ser avaliada de forma prévia à mobilização da equipe.

5.5.4 Transporte das vítimas com necessidade de atendimento aos hospitais

Após realizado o APH, as vítimas que necessitarem de atendimento hospitalar de urgência e emergência devem ser direcionadas aos estabelecimentos de saúde, considerando não apenas seu quadro, mas também as especialidades necessárias em seu atendimento. No APÊNDICE IH é apresentado o levantamento prévio de possíveis Unidades Referência em Saúde, localizadas em regiões seguras, no cenário de ruptura da barragem. A listagem apresentada deve ser mantida atualizada.

O transporte das pessoas com necessidade de atendimento hospitalar deverá ser realizado em veículos para atendimento a emergências médicas e resgates¹³. Devem ser levados em conta os pontos de controle / interdição das vias indicados no item 5.3, podendo ser necessário, portanto, o transporte por vias rurais e/ou vicinais. Caso não seja possível realizar o transporte por vias terrestres, deve-se avaliar a viabilidade de transporte aéreo.

5.5.5 Recursos para a operação de primeiros socorros

A operação de resgate realizada pelos socorristas depende não apenas de treinamentos ministrados por profissionais habilitados, como também da disponibilidade dos insumos e equipamentos apropriados. Os recursos incluem itens básicos, como bandagens, luvas e máscaras, e dispositivos mais avançados, como desfibriladores automáticos externos (DEA) e kits de imobilização. A disponibilização de tais recursos é essencial para garantir eficiência em emergência.

5.6 Registro de desaparecidos

¹³ Associação Brasileira de Normas Técnicas. ABNT. **NBR 14651: Veículos para atendimento a emergências médicas e resgate**. Rio de Janeiro. 2000.

RELATÓRIO		Nº PROJETO:	SEG-UHBHA-RL-CIV-0007	REV:	0
		FOLHA: 13 de 61			
TÍTULO:	RELATÓRIO DO PLANO DE GERENCIAMENTO DE EMERGÊNCIA E MITIGAÇÃO DE IMPACTOS AMBIENTAIS DA BARRAGEM DA UHE BATALHA				
SUBTÍTULO:					

Apesar do planejamento e das medidas aplicadas à gestão de emergências de barragens, não é possível eliminar todas as eventualidades decorrentes, como o desaparecimento de pessoas. Sendo assim, é preciso pré-estabelecer métodos de registro e controle dos possíveis desaparecidos.

Para a verificação de funcionários, é importante que se mantenha o controle constante de acesso à UHE Batalha e qualquer de suas instalações situadas na área possivelmente afetada por uma ruptura no barramento. É importante que os funcionários registrem sua entrada e saída, junto à identificação da sua área de atuação e da placa do veículo utilizado para acesso. Em caso de emergência, equipes de resposta devem checar a presença dos funcionários em Pontos de Encontro de acordo com seus registros. Se identificado o desaparecimento de qualquer colaborador, a informação deverá ser repassada ao Posto de Comando, o qual deverá incluir o nome à Lista de Desaparecidos e providenciar as ações necessárias.

Deverão ser direcionados agentes aos Pontos de Encontro a fim de coletar, junto aos evacuados, relatos de pessoas que tenham permanecido na ZAS. Nesse caso, o indivíduo deve ser considerado como desaparecido, seguindo para o preenchimento do Desaparecida APÊNDICE III presente no

Cada formulário contém um número único de registro e apresenta campos que facilitam a identificação como nome e pseudônimos da pessoa reclamada, idade (certa ou aproximada), sexo, características físicas e demais informações que podem auxiliar no processo de busca.

Após preenchimento dos formulários, os agentes em campo deverão repassá-los ao Posto de Comando, que os encaminhará às autoridades responsáveis. É importante frisar que o empreendedor não é responsável pela busca das pessoas desaparecidas e pode não contar com equipes preparadas para esta atividade. A ação corresponde a uma atribuição dos órgãos de Proteção Pública.

NOTA 1: Os relatos de desaparecidos incertos devem ser registrados por formulários, incluindo os que venham a ser informados por exaltação emocional de indivíduos impactados.

NOTA 2: Antes de oficializar o desaparecimento de indivíduos, é necessário checar se a pessoa relatada não se encontra em Ponto de Encontro distinto àquele esperado.

NOTA 3: A necessidade por registros de desaparecidos poderá surgir a qualquer momento quando da prestação de socorro. Dessa forma, todos os profissionais atuantes devem dispor de exemplares do formulário. Ademais, é importante que os agentes responsáveis pela recepção das pessoas em abrigos temporários, caso estabelecidos, estejam de posse da lista para a identificação de eventuais indivíduos declarados desaparecidos.

5.7 Busca e salvamento

As pessoas localizadas em áreas remotas e em situação de risco indicadas como desaparecidas, são consideradas como vivas, se não provado o contrário. Dessa forma, deverão ser empregados grandes esforços de busca e salvamento para que estas pessoas sejam encontradas e resgatadas o mais rápido possível.

Neste documento, o tratamento empregado para encontrar pessoas desaparecidas, em função da ruptura da barragem da UHE Batalha, realizando seu socorro, retirada e transporte para locais seguros. Tais ações são da expressão *Search and Rescue* a AS operações de SAR são

RELATÓRIO	Nº PROJETO: SEG-UHBHA-RL-CIV-0007	REV: 0
FOLHA: 14 de 61		
TÍTULO:	RELATÓRIO DO PLANO DE GERENCIAMENTO DE EMERGÊNCIA E MITIGAÇÃO DE IMPACTOS AMBIENTAIS DA BARRAGEM DA UHE BATALHA	
SUBTÍTULO:		

sequenciais distintas entre si, sendo elas: Localizar, Acessar, Estabilizar e Transportar, conforme Figura 1.

Em linhas gerais, a atuação em operações de SAR trata-se de uma responsabilidade dos órgãos de segurança pública com competência para tal. Entretanto, caso demandado e autorizado por estes agentes, outras equipes capacitadas indicadas em comum acordo com a ELETROBRAS poderão colaborar nas operações, estabilizando vítimas e realizando seu encaminhamento ao local onde irá acontecer o atendimento pré-hospitalar.

O resgate de vítimas deve ser informado ao Posto de Comando a fim de atualizarem a Lista de Desaparecidos. Neste ponto, ressalta-se a extrema importância, para o sucesso das ações de resposta, de comunicação constante e efetiva entre os agentes em campo, os órgãos atuantes e o Posto de Comando. Indica-se o uso de celulares, rádios comunicadores, ou meios alternativos de comunicação que tenham praticidade e eficiência similares.

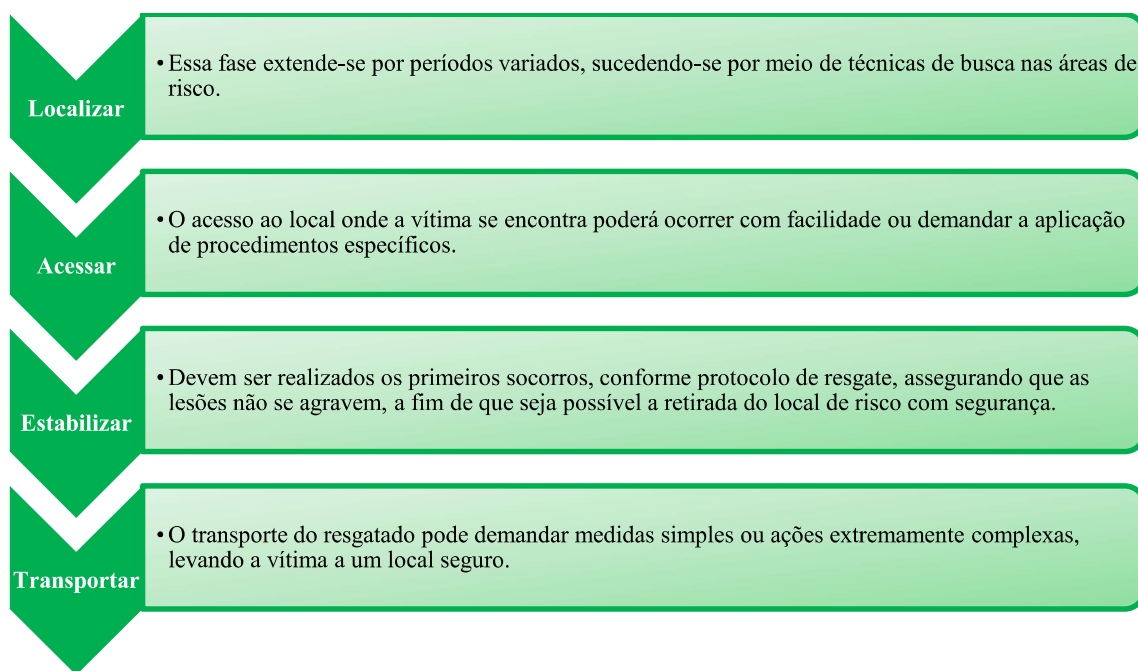


Figura 1 – Fases da operação de busca e salvamento.

Fonte – Manual de Atendimento Pré-Hospitalar do Corpo de Bombeiros Militar do Distrito Federal/Grupamento de Atendimento de Emergência Pré-Hospitalar [Corpo de Bombeiros Militar do Distrito Federal], 2022.

5.8 Garantia de segurança aos funcionários da UHE Batalha

A fim de garantir a integridade física dos funcionários e terceiros que estiverem nas dependências do empreendimento, quando a emergência for declarada, todos devem ser mantidos em segurança, sendo informados formalmente sobre a ocorrência.

O direcionamento de todos os colaboradores a um mesmo local é algo que além de facilitar a comunicação, também tornará mais ágil os procedimentos posteriores. Dentre estes profissionais podem ser citados, as equipes de emergência, os técnicos responsáveis pelas estruturas ou pelos reparos, os funcionários que atuarão como porta-vozes da organização e as lideranças. Em função de suas

RELATÓRIO	Nº PROJETO: SEG-UHBHA-RL-CIV-0007 REV: 0
FOLHA: 15 de 61	
TÍTULO: RELATÓRIO DO PLANO DE GERENCIAMENTO DE EMERGÊNCIA E MITIGAÇÃO DE IMPACTOS AMBIENTAIS DA BARRAGEM DA UHE BATALHA SUBTÍTULO:	

responsabilidades ou em decorrência da proximidade destes últimos com as pessoas atingidas, tais agentes estarão potencialmente em risco de retaliação.

Deve ser considerada a possibilidade de o colaborador residir na área delimitada como ZAS e/ou possuir familiares ocupantes dessa região. Neste caso, o colaborador em questão deverá registrar as informações pertinentes, cabendo às equipes responsáveis confrontá-las com os dados coletados em campo, em busca de informações sobre essas pessoas. O reencontro desse funcionário com seus familiares deve ser providenciado, tão logo quanto possível.

6 FASE DE ASSISTÊNCIA A POPULAÇÃO

Este subitem aborda as medidas emergenciais a serem tomadas na Fase de Assistência à População, tendo como objetivo garantir condições de segurança e cidadania aos atingidos.

Em linhas gerais, são detalhadas as ações de reposta em caso de emergência, contemplando os seguintes pontos:

- Transporte e alojamento das pessoas evacuadas;
- Serviços de apoio às vítimas e familiares.

6.1 Transporte e alojamento das pessoas evacuadas

A população evacuada para os Pontos de Encontro, e que não necessita de atendimento médico, deverá ser encaminhada diretamente para abrigos, ou para um local de triagem. É indicado que sejam destinadas a local público capaz de comportar todos, sendo então informadas, pelas lideranças do Posto de Comando, sobre o ocorrido, as medidas adotadas e o controle da situação.

De forma a organizar e agilizar os procedimentos a partir da evacuação, ainda nos Pontos de Encontro deverá ser realizada a contagem de população. Estas e outras informações pertinentes devem ser repassadas ao Posto de Comando, para que o planejamento e as ações sejam adequados à realidade identificada. Deverá ser feita uma triagem para identificar a origem das pessoas em cada Ponto de Encontro, uma vez que parte da população evacuada pode não residir na região da ZAS.

A partir desta triagem, deve ser iniciado o transporte para os locais definidos. **As pessoas que residem na ZAS**, devem ser encaminhadas para locais de abrigamento temporário, como será abordado mais a frente neste documento. Já as **pessoas evacuadas que não residem na ZAS**, devem ser liberadas ou providenciado o transporte para seus locais de origem. Ressalta-se que a segurança destes indivíduos deve ser priorizada.

6.1.1 Transporte

O transporte da população evacuada deve ser realizado em veículos apropriados, como ônibus, vans ou outros veículos de transporte de passageiros, respeitando aspectos como capacidade, segurança e acessibilidade. Além destas questões, devem ser levados em conta os pontos de controle / interdição das

RELATÓRIO		Nº PROJETO:	SEG-UHBHA-RL-CIV-0007	REV:	0
		FOLHA:	16	de	61
TÍTULO:	RELATÓRIO DO PLANO DE GERENCIAMENTO DE EMERGÊNCIA E MITIGAÇÃO DE IMPACTOS AMBIENTAIS DA BARRAGEM DA UHE BATALHA				
SUBTÍTULO:					

vias definidos no item 5.3, podendo ser necessário, portanto, o transporte por vias rurais e/ou vicinais. Caso não seja possível realizar o transporte por vias terrestres, o transporte aéreo poderá ser necessário.

A frota de veículos deve ser dimensionada a partir do quantitativo de pessoas esperadas em cada Ponto de Encontro, sendo necessário avaliar a disponibilidade. No APÊNDICE II é apresentada estimativa de população esperada por Ponto de Encontro, bem como expectativa de veículos para atendimento.

A distribuição das pessoas por veículos deve ser realizada de forma a preservar as organizações e estruturas familiares existentes. Esta ação é de grande importância para amenizar o sentimento de desamparo e separação das pessoas que são mais próximas. Esse mesmo princípio deve ser respeitado em se tratando da instalação dessas pessoas em abrigos temporários.

É desejável que cada veículo destinado ao transporte da população possua um assistente social ou psicólogo para a prestação de auxílio emocional.

NOTA 1: Em caso de pessoas chegarem aos Pontos de Encontro por meio de veículo próprio, é necessário que elas sejam instruídas e guiadas para se deslocarem até os locais de abrigos temporários, de forma segura.

NOTA 2: Em caso de pessoas chegarem aos Pontos de Encontro portando seus animais de estimação, é importante observar as legislações e/ou regras locais quanto à presença de animais em transporte público. Caso não haja flexibilidade, será necessário estabelecer estratégia de transporte desses animais a partir dos Pontos de Encontro até os locais de abrigamento específicos para eles, de forma adequada e segura.

NOTA 3: A título de informação, a Lei Federal nº 13.146/2015¹⁴ assegura o direito do deficiente visual de ser acompanhado do seu cão-guia em meios de transporte e estabelecimentos abertos ao público. No Estado de Minas Gerais, guias para deficientes visuais devem ter livre acesso a qualquer estabelecimento, ¹⁵ e Por sua vez, no Estado de Goiás, a Lei nº 20.696/2020¹⁶ dispõe sobre a autorização para transporte de animais domésticos em meios de transporte coletivo intermunicipal. Em caso de animal de apoio emocional, é necessário avaliar como será procedido o transporte e abrigamento do tutor e seu animal.

6.1.2 Alojamento – Abrigos Temporários

Em caso de pessoas residirem na ZAS e serem evacuadas, as mesmas devem ser alojadas em locais apropriados, chamados de abrigos.

Os abrigos são definidos como locais seguros dotados dos insumos necessários à permanência dos atingidos e ao atendimento de suas necessidades básicas, podendo ser permanentes ou temporários. Os abrigos permanentes podem ser locais públicos ou privados destinados à assistência de pessoas

¹⁴ BRASIL. Lei nº 13.146, de 6 de julho de 2015.

¹⁵ MINISTÉRIO PÚBLICO DE MINAS GERAIS. Guia prático: Políticas de manejo ético de populacional de cães e gatos em Minas Gerais. 2019. 269 p.

¹⁶ GOIÁS. Lei nº 20.696, de 03 de janeiro de 2020.

RELATÓRIO		Nº PROJETO:	SEG-UHBHA-RL-CIV-0007	REV:	0
		FOLHA:	17	de	61
TÍTULO:	RELATÓRIO DO PLANO DE GERENCIAMENTO DE EMERGÊNCIA E MITIGAÇÃO DE IMPACTOS AMBIENTAIS DA BARRAGEM DA UHE BATALHA				
SUBTÍTULO:					

socialmente desamparadas. Já os abrigos temporários são organizados em locais adaptados para tal finalidade, destinados a funcionar por um período específico, podendo ser fixos ou móveis¹⁷.

Os abrigos fixos são instalados em edificações públicas ou privadas que possuam locais cobertos, como ginásios, escolas e igrejas, enquanto os abrigos móveis são instalados em áreas sem cobertura fixa ou descampadas, como campos de futebol. Esta última alternativa demanda a implantação de infraestrutura muito específica para sua ativação, sendo uma opção onerosa, principalmente quando há um grande número de desabrigados. Diante do exposto e visando o abrigamento da população da melhor forma possível, o estabelecimento de abrigos temporários móveis apenas será considerado caso esgotadas as demais alternativas de alojamento.

É importante destacar que o planejamento de abrigos temporários deve considerar recursos e atividades para 7 (sete) dias com possibilidade de ser reorganizado na mesma proporção, caso se faça necessário. O caráter temporário do abrigo justifica-se pela recomendação de reestabelecimento da vida cotidiana o mais breve possível, visando a redução de traumas e transtornos psicológicos das pessoas envolvidas.

A organização de um abrigo temporário é de responsabilidade do órgão municipal de Defesa Civil, podendo receber apoio de órgãos estaduais e federais de Defesa Civil, bem como de entidades públicas ou privadas¹⁷. Em consonância, a Política Nacional de Proteção e Defesa Civil¹⁸ estabelece que uma das competências dos-organizar e administrar abrigos provisórios para assistência à população em situação de desastre, em condições

É indicado que os abrigos sejam planejados em períodos de normalidade, possibilitando a articulação e a mobilização de recursos de forma mais eficiente¹⁹.

- **Potenciais locais para abrigos temporários**

Considerando a região da mancha de inundação hipotética da barragem da UHE Batalha, foram levantados (APÊNDICE IK) alguns locais com potencial de serem utilizados como abrigos temporários (hotéis, pousadas, ginásios, igrejas e escolas).

A seleção dos locais de abrigamento considerou áreas próximas às comunidades afetadas, visando a redução dos esforços para deslocamento. Os locais selecionados como possíveis abrigos devem ser validados pelas equipes de resposta junto aos responsáveis por cada local.

Faz-se necessário considerar que, mesmo as pessoas que serão encaminhadas para hotéis e pousadas como abrigos temporários, necessitarão de itens básicos de higiene pessoal, vestuário, dentre outros. O fornecimento, de no mínimo três refeições diárias, também deve ser garantido.

¹⁷ SECRETARIA DE ESTADO DA DEFESA CIVIL DO RIO DE JANEIRO. **Administração para Abrigos Temporários**. Rio de Janeiro: SEDEC/RJ, 2006. 244 p.

¹⁸ BRASIL. **Lei n.º 12.608, de 10 de abril de 2012**. Institui a Política Nacional de Proteção e Defesa Civil – PNPDEC. Brasília, DF. 2012.

¹⁹ DEFESA CIVIL DO ESTADO DE SANTA CATARINA. **Orientações de Gerenciamento de Abrigos Temporários**. 2021. 9 p.

RELATÓRIO	Nº PROJETO: SEG-UHBHA-RL-CIV-0007	REV: 0
FOLHA: 18 de 61		
TÍTULO: RELATÓRIO DO PLANO DE GERENCIAMENTO DE EMERGÊNCIA E MITIGAÇÃO DE IMPACTOS AMBIENTAIS DA BARRAGEM DA UHE BATALHA SUBTÍTULO:		

Os abrigos temporários devem ser mobilizados logo que possível, preferencialmente de forma simultânea ao momento que for deflagrada a evacuação preventiva. Desta forma, as pessoas que evacuarem a ZAS poderão ser encaminhadas direta e prontamente para os abrigos. É importante que equipe de profissionais capacitados seja mobilizada para realizar esclarecimentos à população afetada.

Em caso de abrigos temporários não estarem mobilizados para receberem as pessoas afetadas tempestivamente, os desabrigados poderão ser transportados até locais específicos para que sejam informados sobre a situação, enquanto aguardam sua transferência para os abrigos. Tais locais podem ser ginásios esportivos, cujo levantamento está inserido no APÊNDICE IK.

NOTA: É importante que pessoas portadoras de mobilidade reduzida e respectivos acompanhantes sejam abrigados, preferencialmente, em hotéis e pousadas, em função de nestes espaços poderem contar com infraestrutura potencialmente mais adequada às suas necessidades.

No APÊNDICE IK também se encontram os requisitos necessários para a implantação e dimensionamento de abrigos temporários. Estes requisitos estão fundamentados em importantes referências nacionais e internacionais em gestão destes locais²⁰.

Visando a segurança dos desabrigados, de forma prévia ao funcionamento de abrigos temporários, são indicadas as seguintes ações a serem realizadas nos locais definidos para abrigamento:

- Realizar vistoria e elaborar inventário preliminar das condições dos espaços físicos;
 - Avaliar se os espaços físicos apresentam todos os elementos necessários para o cumprimento de suas funções como abrigos temporários;
 - Verificar se estão limpos e em ordem;
 - Conferir se apresentam serviços essenciais em pleno funcionamento (energia elétrica, ventilação, abastecimento de água potável, sistema de esgoto, coleta de resíduos);
 - Verificar se os locais apresentam dispositivos de segurança contra incêndios em pleno funcionamento. Se o local tiver obrigação legal de apresentar Plano de Prevenção e Proteção Contra Incêndio (PPCI), checar a existência e a validade do Auto de Vistoria do Corpo de Bombeiros (AVCB).
- **Gerenciamento de abrigos temporários**

²⁰ SECRETARIA DE ESTADO DA DEFESA CIVIL DO RIO DE JANEIRO. **Administração para Abrigos Temporários**. Rio de Janeiro: SEDEC/RJ, 2006. 244 p.

DE CASTRO, Antônio Luiz Coimbra; AOS DESASTRES, Resposta. **Manual de Planejamento em Defesa Civil Volume III**. Ministério da Integração Nacional, Secretaria de Defesa Civil, 2012.

FEDERAL EMERGENCY MANAGEMENT AGENCY. **Shelter Field Guide: FEMA P-785**. Washington, DC: Federal Emergency Management Agency, 2015.

SPHERE ASSOCIATION et al. (Ed.). **Sphere handbook: humanitarian charter and minimum standards in humanitarian response**. Practical Action, 2018.

S P H E R E P R O J E C T . M i n i m u m s t a n d a r d s i n H u m a n i t a r i a n c h a r t e r a n d m i n i m u m m e n standards in humanitarian response, 2004.

RELATÓRIO	Nº PROJETO: SEG-UHBHA-RL-CIV-0007	REV: 0
FOLHA: 19 de 61		
TÍTULO: RELATÓRIO DO PLANO DE GERENCIAMENTO DE EMERGÊNCIA E MITIGAÇÃO DE IMPACTOS AMBIENTAIS DA BARRAGEM DA UHE BATALHA SUBTÍTULO:		

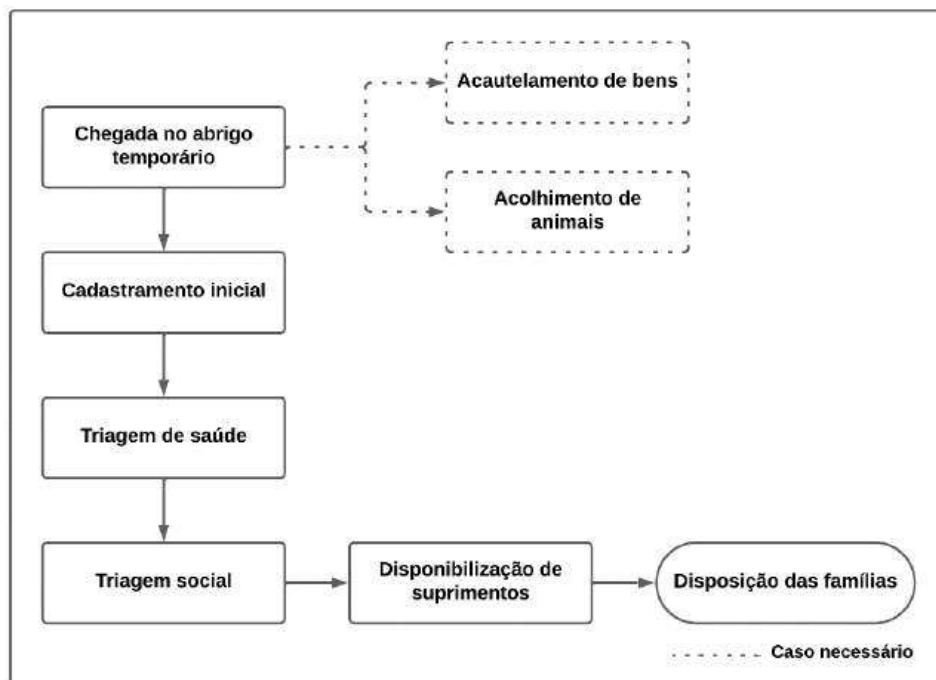
Referente ao gerenciamento de abrigos temporários, os seguintes aspectos devem ser considerados:

- Recepção e triagem;
- Disponibilidade de suprimentos;
- Disposição das famílias;
- Estabelecimento de normas e rotina;
- Requisição de recursos humanos;
- Requisição de recursos alimentares;
- Gerenciamento de doações;
- Desmobilização do abrigo.

Segue explanação de cada um dos aspectos supracitados.

- **Recepção e triagem**

Ao chegarem nos abrigos temporários, os desabrigados devem ser recepcionados e passar pelos seguintes processos de triagem: (i) acautelamento de bens (se necessário); (ii) acolhimento de animais (se necessário); (iii) cadastramento das pessoas; (iv) triagem de saúde; (v) triagem social; (vi) disponibilização de suprimentos e (vii) disposição das famílias nos abrigos. A Figura 2 apresenta o fluxograma das ações correspondentes à recepção e triagem.



RELATÓRIO	Nº PROJETO: SEG-UHBHA-RL-CIV-0007	REV: 0
FOLHA: 20 de 61		
TÍTULO: RELATÓRIO DO PLANO DE GERENCIAMENTO DE EMERGÊNCIA E MITIGAÇÃO DE IMPACTOS AMBIENTAIS DA BARRAGEM DA UHE BATALHA SUBTÍTULO:		

Figura 2 – Recepção e triagem dos desabrigados em abrigos temporários.

Nos abrigos temporários não é permitida a entrada de bens de grande volume e de animais, assim, os mesmos devem ser direcionados para locais específicos.

- **Acautelamento de bens**

Nos exercícios simulados de evacuação da ZAS, as pessoas devem ser orientadas a não carregarem seus pertences ou bens. Contudo, esta regra pode não ser cumprida em uma situação real. Desta forma, os abrigos temporários devem dispor de um espaço físico destinado ao acautelamento de bens de grande volume, pois estes não devem adentrar no local destinado para as pessoas.

Neste momento, deve ser preenchido um formulário específico conforme modelo inserido no APÊNDICE II 2.

O setor de acautelamento de bens deve ser operado sob custódia de um responsável e finalizado simultaneamente a desmobilização do abrigo. Assim, os bens que não forem resgatados até este momento, devem ser doados.

- **Acolhimento de animais**

As pessoas não podem adentrar os abrigos temporários portando seus animais. Quando em posse de animais, as pessoas devem aguardar do lado de fora do abrigo até que sejam abordadas pela equipe responsável por realocação de animais.

NOTA 1: A Lei Federal 13.146/2015¹⁴ dispõe sobre o direito do deficiente visual em ser acompanhado de cão-guia em meios de transporte e estabelecimentos abertos ao público. No estado de Minas Gerais há a orientação-guias para deficientes visuais devem ter livre acesso a qualquer estabelecimento, bem como a os ¹⁵Em Goiás, a Lei nº 20.696/2020¹⁶ estabelece a autorização para transporte de animais domésticos em meios de transporte coletivo.

NOTA 2: Em caso de haver tutor de animal de apoio emocional, é necessário avaliar como será procedido o abrigamento de ambos (tutor e animal).

Um abrigo voltado ao acolhimento dos animais trazidos pelas pessoas evacuadas pode se fazer necessário no processo de atendimento à emergência. O acolhimento de animais deverá ser precedido do preenchimento de formulário específico, cujo modelo encontra-se no APÊNDICE II 3.

Havendo necessidade desse espaço e decidindo-se pelo seu estabelecimento, recomenda-se sua implantação em área próxima ao abrigo temporário, a fim de que os animais sejam mantidos próximos e assistidos por seus proprietários. Os requisitos para a implantação de abrigos de animais estão apresentados na Seção II.

- **Cadastramento inicial**

RELATÓRIO	Nº PROJETO: SEG-UHBHA-RL-CIV-0007	REV: 0
FOLHA: 21 de 61		
TÍTULO: RELATÓRIO DO PLANO DE GERENCIAMENTO DE EMERGÊNCIA E MITIGAÇÃO DE IMPACTOS AMBIENTAIS DA BARRAGEM DA UHE BATALHA SUBTÍTULO:		

Após as atividades de acautelamento de bens e de acolhimento de animais, as pessoas poderão adentrar nos abrigos e deverão ser conduzidas para um espaço físico na recepção destinado à realização de um cadastro simples. O cadastramento é importante para a administração dos abrigos possibilitando obter um panorama do número de desabrigados, faixas etárias e melhor distribuição das atividades e suporte logístico. O cadastro consiste no preenchimento de um formulário com dados simples como nome, idade e sexo (APÊNDICE II 4).

Após o cadastro inicial, as pessoas devem ser direcionadas para a área de espera para a realização de avaliação de saúde e social. A recepção do abrigo temporário deve também possuir formulários de cadastro de desaparecidos para registro de eventuais ausências relatadas, segundo já indicado no item 5.6 (APÊNDICE II 1).

Em caso de identificação de criança ou adolescente (pessoas com menos de 18 anos) desacompanhado de seus familiares, é necessário notificar o poder público. Um profissional responsável deve acompanhá-lo até o momento da sua transferência para a custódia da autoridade competente.

No caso de saídas espontâneas ou realocação de pessoas, é importante registrar estas alterações nos cadastros para mantê-los atualizados. A cada atualização, a listagem do número total de desabrigados deverá ser novamente disponibilizada para os setores dos abrigos (Administração, Recepção, Almoxarifado e Refeitório), de modo que se tenha o controle do quantitativo de insumos para a preparação de recursos, tais como refeições e kits de higiene.

Cabe destacar que, é proibida a entrada de pessoas nos abrigos em posse de substâncias alcoólicas ou ilícitas, armas de fogo ou armas brancas (artefatos cortantes ou perfurantes, por exemplo, facas e canivetes).

- **Triagem de saúde**

Na triagem de saúde, entrevista e avaliação clínica devem ser conduzidas por profissionais da saúde (disponibilizados pelo município). Esta etapa tem por objetivo verificar possíveis agravos de saúde, realizar a provisão de medicamentos e, caso necessário, atendimento médico no próprio abrigo ou encaminhamento para unidade de saúde.

Essa atividade possibilita identificar e prevenir a disseminação de doenças transmissíveis e o agravamento de morbidades pré-existentes ou decorrentes do evento, bem como identificar doenças de notificação compulsória e doenças crônicas não transmissíveis. Deve-se dar prioridade aos casos que podem demandar remoção imediata (gestantes em trabalho de parto, pessoas com lesões ou doenças graves) e casos de doenças transmissíveis¹⁷.

A triagem de saúde deve ser realizada simultaneamente ou de forma separada da triagem social, segundo modelo de formulário inserido no APÊNDICE II 5.

É necessário destinar um espaço físico reservado e com infraestrutura básica nos abrigos para realização da checagem de saúde. As informações coletadas auxiliarão no mapeamento de fornecedores de insumos de saúde necessários para o atendimento.

- **Triagem social**

RELATÓRIO		Nº PROJETO:	SEG-UHBHA-RL-CIV-0007	REV:	0
		FOLHA:	22	de	61
TÍTULO:	RELATÓRIO DO PLANO DE GERENCIAMENTO DE EMERGÊNCIA E MITIGAÇÃO DE IMPACTOS AMBIENTAIS DA BARRAGEM DA UHE BATALHA				
SUBTÍTULO:					

Na triagem social é realizada uma entrevista por meio de um formulário para coleta de informações sobre as famílias, fornecendo subsídios para etapas posteriores de assistências aos afetados.

As informações registradas no formulário, incluem: tipo de ocupação; renda; necessidades especiais; condições psíquicas dos membros familiares; situação diante da perda de documentos; possíveis locais para realocação (residências de familiares, amigos, entre outros) e aptidões, conforme modelo inserido no APÊNDICE II 6.

A entrevista da triagem social deve ser realizada por profissionais especializados, como assistentes sociais, psicólogos e enfermeiros ou por agentes psicossociais¹⁷.

Em caso de constatação de documentos perdidos, providências para a emissão de 2ª via deverão ser conduzidas junto aos órgãos públicos, sob a coordenação do Posto de Comando.

Considerando aptidões, condições físicas e psíquicas e concordância de voluntariado, na triagem social poderão ser atribuídas tarefas a serem realizadas para manutenção e gerenciamento dos abrigos. Esta atribuição de funções objetiva também minimizar a ociosidade das pessoas abrigadas.

- **Disponibilização de suprimentos**

Para garantir a permanência adequada das pessoas nos abrigos temporários é fundamental o fornecimento de produtos de higiene e roupas (incluindo as de cama e banho). Tais produtos devem ficar armazenados no Almoxarifado, local de referência para que as pessoas possam demandá-los e obtê-los, quando necessário. O administrador do abrigo deve designar um profissional responsável pelo Almoxarifado.

Considerando as informações coletadas na triagem social, devem ser confeccionados os kits básicos a serem disponibilizados às famílias alojadas. Na confecção e entrega dos kits é importante observar as quantidades, necessidades das famílias, gênero e faixa etária.

É indicado que o kit a ser distribuído por família, contenha¹⁷:

- Uma escova de dente por pessoa;
- Um creme dental;
- Um sabonete;
- Um xampu;
- Um rolo de papel higiênico;
- Um sabão para lavar roupas;
- Um colchonete por pessoa;
- Um travesseiro por pessoa;
- Um lençol por pessoa;
- Um cobertor por pessoa;
- Uma toalha por pessoa;

RELATÓRIO		Nº PROJETO:	SEG-UHBHA-RL-CIV-0007	REV:	0
		FOLHA:	23	de	61
TÍTULO:	RELATÓRIO DO PLANO DE GERENCIAMENTO DE EMERGÊNCIA E MITIGAÇÃO DE IMPACTOS AMBIENTAIS DA BARRAGEM DA UHE BATALHA				
SUBTÍTULO:					

- No mínimo, 02 jogos completos de roupas de acordo com o tamanho e adequados ao clima local.

Os materiais do kit cuja durabilidade é baixa ou média (sabonete, sabão, creme dental, papel higiênico) e outros, como medicamentos, fraldas descartáveis (infantis e geriátricas), absorventes higiênicos e lâminas de barbear, deverão ser fornecidos conforme solicitação e necessidade.

A retirada de materiais no Almoxarifado deve ser controlada por meio do preenchimento de uma ficha que inclui: nome do solicitante, data da solicitação, material e quantidade fornecida (modelo disponível no APÊNDICE II 7).

Referente aos insumos necessários para o funcionamento dos abrigos temporários, é importante manter uma listagem de fornecedores com capacidade de suprimento da demanda, a qualquer momento.

NOTA: A provisão de alimentos e suprimentos deve ser iniciada simultaneamente ao alojamento temporário dos desabrigados.

- **Disposição das famílias**

A disposição das pessoas nos espaços físicos dos abrigos temporários deverá observar os seguintes aspectos:

- Pessoas com mobilidade reduzida e seus familiares devem ter prioridade no encaminhamento para hotéis e pousadas, em função destes locais, geralmente, apresentarem infraestrutura adequada para fornecer acessibilidade;
- O alojamento deve ser organizado por famílias, para que a conexão não seja perdida.

Sempre que possível, a relação de vizinhança existente na comunidade deverá ser mantida na distribuição das famílias, contribuindo para a minimização do impacto social provocado pela situação. O profissional responsável pela atividade de disposição das famílias deve informá-las quanto às orientações gerais do funcionamento do abrigo temporário, bem como as normas e rotinas estabelecidas para o local. Além disso, deve ser enfatizada a importância do respeito mútuo.

Sobre a disposição das pessoas, cabe avaliar a possibilidade de criação de abrigos temporários exclusivos para mães solo e seus filhos, pessoas com necessidades especiais, dentre outras particularidades.

- **Estabelecimento de rotina e normas**

Para que os abrigos funcionem de forma adequada e para a convivência harmoniosa é necessário o estabelecimento de rotina e normas.

Horários fixos para o desenvolvimento de atividades nos abrigos devem ser estabelecidos e divulgados em meio físico, fixado em locais de fácil visibilidade. Na Tabela 1 está apresentada uma sugestão de horários para atividades comumente desenvolvidas em abrigos temporários, podendo ser adequados conforme alinhamento realizado junto à população abrigada.

RELATÓRIO		Nº PROJETO:	SEG-UHBHA-RL-CIV-0007	REV:	0
		FOLHA:	24	de	61
TÍTULO:	RELATÓRIO DO PLANO DE GERENCIAMENTO DE EMERGÊNCIA E MITIGAÇÃO DE IMPACTOS AMBIENTAIS DA BARRAGEM DA UHE BATALHA				
SUBTÍTULO:					

Tabela 1 – Horários sugeridos para as atividades em abrigos.

Atividades	Horários sugeridos
Abertura do Abrigo	6h00
Alvorada	7h00
Café da manhã	7h30
Almoço	12h00
Jantar	18h00
Lactário	2h00, 5h00, 8h00, 11h00, 14h00, 17h00, 20h00 e 23h00
Espaço recreativo	8h00 às 11h00 e 14h00 às 17h00
Fechamento do Abrigo	23h00

Fonte – Administração para Abrigos Temporários, SEDEC/RJ, 2006.

Além das atividades listadas na Tabela 1, outras podem ter seus horários estabelecidos conforme a necessidade de cada abrigo, como: banho, atividades de limpeza, atividades educativas, cultos religiosos, acendimento e desligamento de luzes, dentre outras.

Referente ao estabelecimento de normas, estão listadas abaixo algumas consideradas essenciais para o bom funcionamento dos abrigos:

- A entrada e saída dos alojados nos abrigos são de caráter livre, desde que respeitadas as regras de funcionamento;
- Em caso do abrigado precisar adentrar no abrigo após o horário de fechamento, o mesmo deverá ser orientado a comunicar, antecipadamente, à administração do local sobre sua situação;
- Bens pessoais não são de responsabilidade da administração do abrigo. Portanto, é recomendado alertar sobre esse cuidado;
- As áreas dos abrigos devem ser mantidas sempre limpas;
- Não devem ser permitidos nos dormitórios, alimentos e bebidas;
- Não deve ser permitido o uso de substâncias alcoólicas e/ou ilícitas ou que os abrigados fumem nas dependências dos abrigos;
- Os abrigados deverão reportar qualquer queixa médica à equipe de saúde;
- Todas as pessoas que de alguma forma trabalham no abrigo devem ser identificadas por crachás.

• **Recursos humanos**

É importante que os abrigos temporários disponham de um quadro de pessoal para desempenhar as atividades nestes locais, incluindo profissionais como assistentes sociais, médicos, enfermeiros, nutricionistas e psicólogos para atuação na recepção e triagem. As pessoas podem se voluntariar para atuar na realização das atividades dos abrigos.

RELATÓRIO		Nº PROJETO:	SEG-UHBHA-RL-CIV-0007	REV:	0
		FOLHA:	25	de	61
TÍTULO:	RELATÓRIO DO PLANO DE GERENCIAMENTO DE EMERGÊNCIA E MITIGAÇÃO DE IMPACTOS AMBIENTAIS DA BARRAGEM DA UHE BATALHA				
SUBTÍTULO:					

Em geral, recomenda-se que os abrigos disponham, no mínimo, do seguinte quantitativo de recursos humanos para a realização das atividades de recepção e triagem¹⁷:

- 01 pessoa responsável pelo cadastramento inicial;
- 01 médico, 01 enfermeiro e 02 auxiliares de enfermagem para a realização da triagem de saúde;
- 01 profissional especializado ou 01 agente capacitado para a realização da triagem social.

É indicado que as pessoas tenham acompanhamento psicológico à disposição durante toda a estadia nos abrigos temporários²¹.

O perfil ideal do agente psicossocial para atuação em abrigos temporários corresponde ao atendimento dos seguintes requisitos: possuir no mínimo 21 anos e experiência em trabalhos sociais, além de conhecimento sobre as comunidades locais¹⁷.

A existência de equipe de saúde com atuação fixa nos abrigos temporários é indicada somente para locais contendo mais de 200 pessoas abrigadas. Para abrigos menores deve adotar a visita periódica da equipe de saúde e seu acionamento sempre que solicitado¹⁷.

Além dos recursos humanos supracitados, o quadro de pessoal dos abrigos também inclui: gerente do abrigo, profissionais da cozinha e profissionais de segurança/vigilância, cujas atribuições estão descritas a seguir.

i. Gerente do Abrigo

O gerente do abrigo deve ser um profissional capacitado para a administração do local. Será responsável por promover uma comunicação efetiva e inclusiva com os abrigados e membros das equipes de gerenciamento do abrigo e do Posto de Comando, sendo recomendado o cumprimento das seguintes ações:

- Proporcionar interação com os abrigados visando atender aos possíveis questionamentos e reforçar as normas do abrigo. Destaca-se que uma comunicação periódica estabelece rotina e transmite transparência que os conforta;
- Promover reuniões diárias, repassando informações sobre as atividades no abrigo e sobre o andamento das medidas de contenção da emergência;
- Providenciar o acesso dos abrigados às notícias locais, por meio de televisão, rádio ou jornal;
- Manter local para afixação de mensagens e informações;
- Conduzir reuniões diárias com a equipe do abrigo para supervisionar suas atividades e repassar informações importantes;
- Manter contato permanente com o Posto de Comando, repassando-lhe informações diárias sobre a rotina de gerenciamento do local e solicitando a disponibilização de recursos adicionais, quando necessário;

²¹ MINAS GERAIS. Secretaria de Estado de Desenvolvimento Social. Secretaria de Estado de Saúde. Gabinete Militar do Governador. **Abrigos provisórios em situações de desastres no contexto da COVID-19**. 47 páginas. Belo Horizonte, 2021.

RELATÓRIO		Nº PROJETO:	SEG-UHBHA-RL-CIV-0007	REV:	0
		FOLHA:	26	de	61
TÍTULO:	RELATÓRIO DO PLANO DE GERENCIAMENTO DE EMERGÊNCIA E MITIGAÇÃO DE IMPACTOS AMBIENTAIS DA BARRAGEM DA UHE BATALHA				
SUBTÍTULO:					

- Manter os registros e elaborar relatório diário sobre as atividades desempenhadas, contendo minimamente as seguintes informações: número de pessoas; número de refeições servidas e kits distribuídos; inventário de suprimentos; quantitativo e formação da equipe de gerenciamento do abrigo; detalhamento de eventuais problemas enfrentados e solicitação de recursos e materiais.

ii. Profissionais da cozinha

O quadro de pessoal para atuação no preparo e fornecimento de refeições nos abrigos deve ser minimamente composto por nutricionista e cozinheiros. As funções de almoxarife, auxiliar de cozinha, auxiliar de serviços gerais e copeiro (responsável por servir as refeições) podem ser realizadas por profissionais contratados e/ou voluntários abrigados.

O número de pessoas para cumprimento das funções supracitadas depende da quantidade de refeições a serem servidas em cada abrigo.

O nutricionista do abrigo é responsável por elaborar o cardápio, supervisionar e orientar o preparo das refeições, orientar cuidados higiênico-sanitários no setor e realizar a solicitação de insumos.

iii. Profissionais de segurança/vigilância

Responsáveis pela manutenção da segurança dos abrigos temporários, guardas municipais e/ou policiais militares do estado devem permanecer nos locais para a realização de patrulhamento 24 horas por dia, sete dias por semana, durante todo o período de funcionamento dos abrigos.

O número de pessoas para realizar a segurança/vigilância depende do porte dos abrigos e dos locais selecionados para sua implantação. Pode ser demandada a necessidade de empresa privada de segurança/vigilância para reforçar a segurança nos abrigos temporários, caso necessário.

• Recursos alimentares

O fornecimento de água potável e a provisão de alimentos nos abrigos temporários deverão ser realizados conforme especificações listadas a seguir.

i. Fornecimento de Água Potável

No caso de abrigos temporários serem abastecidos pela rede de distribuição de água potável municipal, e estando essa em condições de normalidade, o racionamento de água nos locais não será necessário durante seu funcionamento. Para evitar desperdícios, o consumo de água deve ser monitorado.

Em ausência de abastecimento de água por rede de concessionária pública, o fornecimento de água potável deve ser garantido por caminhões pipas ou outros meios, sendo este, um fator a ser observado ao elencar os possíveis locais de abrigamento.

Em um contexto de desastre, as seguintes necessidades de fornecimento de água potável são requeridas¹⁷:

- Para bebida, higiene pessoal e preparação de alimentos: 15 a 20 litros por pessoa/dia;
- Para banho: 20 litros por pessoa/dia (sem chuveiro) ou 60 litros por pessoa/dia (com chuveiro).

RELATÓRIO	Nº PROJETO: SEG-UHBHA-RL-CIV-0007	REV: 0
FOLHA: 27 de 61		
TÍTULO: RELATÓRIO DO PLANO DE GERENCIAMENTO DE EMERGÊNCIA E MITIGAÇÃO DE IMPACTOS SUBTÍTULO: AMBIENTAIS DA BARRAGEM DA UHE BATALHA		

Os volumes de água potável acima recomendados podem variar de acordo com a temperatura climática e a disponibilidade de água nas regiões onde os abrigos forem implantados.

ii. Provisão de Alimentos

A provisão de alimentos deve ser realizada com base nos cardápios para as refeições estabelecidas e no quantitativo de pessoas nos abrigos.

No mínimo, 03 refeições diárias (café da manhã, almoço e jantar) devem ser garantidas. Crianças em fase de desmame, menores de 05 anos e idosos podem demandar cardápios diferenciados em função da necessidade específica para cada um destes grupos.

- **Gerenciamento de doações**

As doações, sejam elas materiais ou alimentos, devem ser direcionados para pontos de coleta e triagem em locais desassociados aos abrigos. Locais como ginásios, centros de convenções e/ou centros comunitários podem ser utilizados como pontos de coleta e triagem de doações. É importante que locais destinados para essa finalidade sejam mobilizados simultaneamente ao início da operação dos abrigos temporários.

Os locais sugeridos como potenciais abrigos (APÊNDICE IK) que não forem utilizados para esta finalidade poderão ser destinados para coleta e triagem das doações.

Os itens doados devem passar por um processo de avaliação quanto à qualidade, quantidade, integridade, validade e valor nutricional, previamente ao seu encaminhamento para os abrigos temporários.

- **Desmobilização do abrigo**

A triagem social possibilitará identificar as famílias afetadas que possuem outro local de acolhimento (por exemplo, casa de parentes ou amigos) capaz de recebê-las durante o período necessário ao restabelecimento de suas condições de moradia. Ao ser confirmado o interesse destas famílias em deslocar-se para outro local, o responsável pelo abrigo temporário deve contatar os responsáveis das famílias e providenciar a transferência das pessoas.

A realocação de famílias dos abrigos temporários para outros locais não culminará em encerramento das obrigações de assistência a essas pessoas, devendo ser mantida a disponibilidade de recursos materiais às mesmas. Estes recursos incluem cestas básicas, roupas e remédios, em tempo necessário ao estabelecimento das condições de normalidade da vida das pessoas afetadas.

RELATÓRIO		Nº PROJETO:	SEG-UHBHA-RL-CIV-0007	REV:	0
		FOLHA:	28	de	61
TÍTULO:	RELATÓRIO DO PLANO DE GERENCIAMENTO DE EMERGÊNCIA E MITIGAÇÃO DE IMPACTOS AMBIENTAIS DA BARRAGEM DA UHE BATALHA				
SUBTÍTULO:					

O período recomendado para permanência das pessoas afetadas em abrigos temporários é de dias a poucas semanas²². Caso houver a necessidade de abrigo para famílias por período superior ao mencionado acima, será necessário providenciar locais adequados para habitação por tempo prolongado, como exemplo, moradias alugadas.

Após a remoção das pessoas dos abrigos temporários, a desmobilização destes locais deve ser providenciada visando adequá-los para reestabelecimento de suas finalidades originais.

Durante o processo de desmobilização dos abrigos temporários, os responsáveis pela ação devem conferir e guardar todos os materiais disponibilizados, vistoriar as instalações para a identificação de possíveis danos causados pela sua utilização, executar a limpeza e desmobilizar os recursos humanos empregados. As informações coletadas deverão ser compartilhadas com o Posto de Comando, para registro.

Adicionalmente, diante do encerramento dos abrigos temporários, é importante elaborar um relatório incluindo as seguintes informações: a relação das instituições e pessoas que colaboraram com o funcionamento dos abrigos; o detalhamento de todas as atividades realizadas e decisões tomadas; as cópias dos documentos e formulários gerados; bem como, a identificação das dificuldades encontradas. Com isto, dá-se por concluída a responsabilidade de gerenciamento dos abrigos.

6.2 Serviços de apoio as vítimas e familiares

Mesmo sendo adotadas todas as medidas de prevenção e socorro indicadas, a ocorrência de óbitos poderá ser constatada diante de um cenário de emergência. Assim sendo, os serviços de apoio às vítimas e familiares constituem, neste documento, as ações voltadas ao:

- Gerenciamento de Vítimas Fatais;
- Apoio Psicológico às Vítimas;
- Suporte aos Familiares de Vítimas.

6.2.1 Gerenciamento de vítimas fatais

Durante todas as operações de primeiros socorros, busca e salvamento, transporte a hospitais e monitoramento até a alta, ou envio a abrigos até sua realocação definitiva, é de extrema necessidade o registro do fluxo de todas as pessoas atingidas, inclusive no caso de indivíduos mortos. Neste contexto, é apresentado entre os formulários (APÊNDICE II 8), modelo sugerido para a identificação de vítimas fatais.

Importante ressaltar que, a responsabilidade do manejo de vítimas fatais compete ao Corpo de Bombeiros e aos organismos de Defesa Civil.

²² CARBONARI, Luana Toralles; LIBRELOTTO, Lisiane Ilha. **Indicadores e diretrizes para a seleção e projeto de abrigos temporários móveis pós-desastres naturais**. 2018.

RELATÓRIO		Nº PROJETO:	SEG-UHBHA-RL-CIV-0007	REV:	0
		FOLHA: 29 de 61			
TÍTULO:	RELATÓRIO DO PLANO DE GERENCIAMENTO DE EMERGÊNCIA E MITIGAÇÃO DE IMPACTOS AMBIENTAIS DA BARRAGEM DA UHE BATALHA				
SUBTÍTULO:					

De forma geral, o gerenciamento de vítimas fatais segue as seguintes etapas: busca e recolhimento, transporte e armazenamento, coleta de dados e identificação, apoio psicossocial, sepultamento e tratamento final. Na Figura 3, a seguir, são apresentadas essas etapas com suas respectivas diretrizes.

RELATÓRIO		Nº PROJETO:	SEG-UHBHA-RL-CIV-0007	REV:	0
		FOLHA:	30 de 61		
TÍTULO: RELATÓRIO DO PLANO DE GERENCIAMENTO DE EMERGÊNCIA E MITIGAÇÃO DE IMPACTOS AMBIENTAIS DA BARRAGEM DA UHE BATALHA					
SUBTÍTULO:					

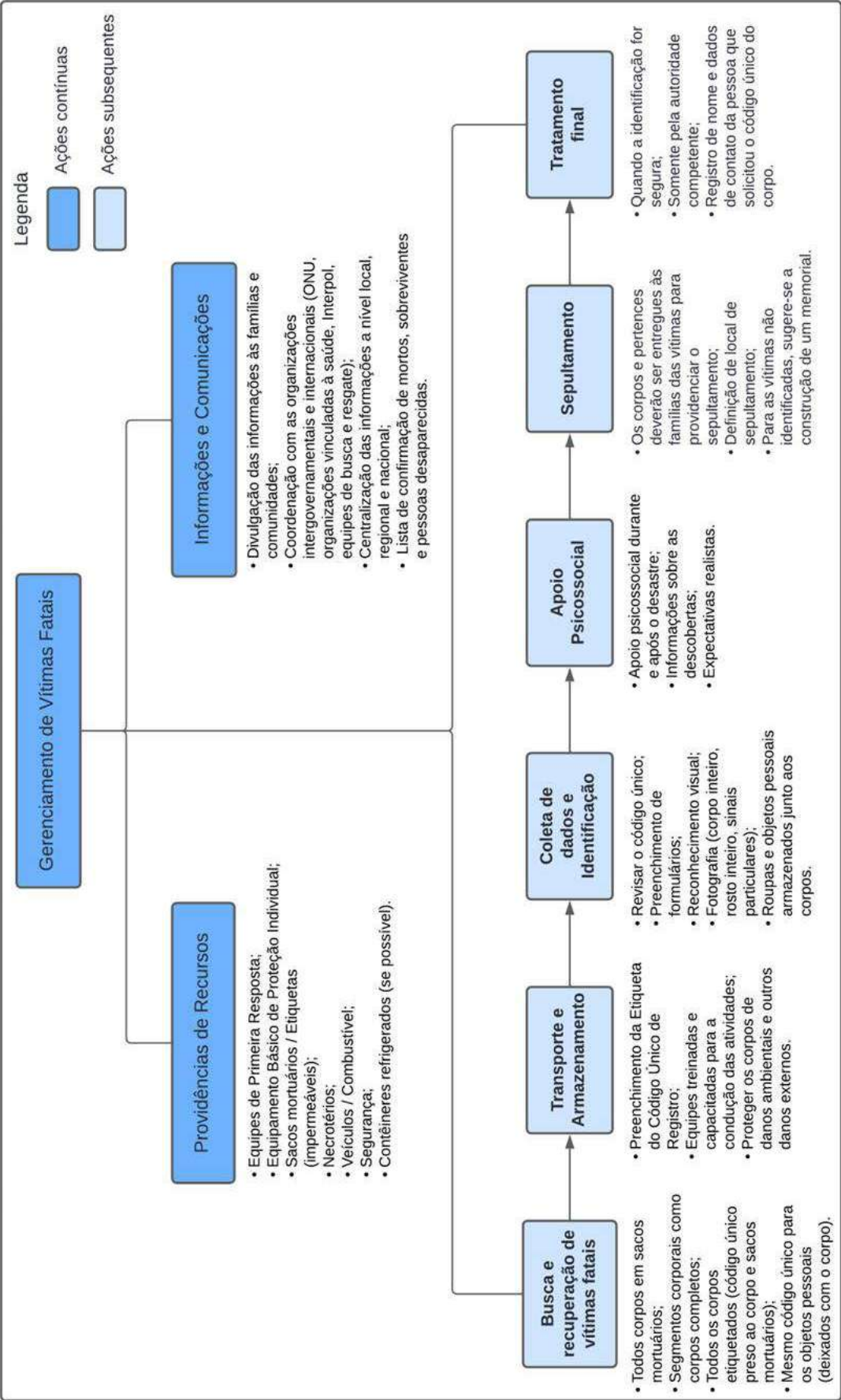


Figura 3 – Orientações para gerenciamento de vítimas fatais.

RELATÓRIO		Nº PROJETO:	SEG-UHBHA-RL-CIV-0007	REV:	0
		FOLHA:	31	de	61
TÍTULO:	RELATÓRIO DO PLANO DE GERENCIAMENTO DE EMERGÊNCIA E MITIGAÇÃO DE IMPACTOS AMBIENTAIS DA BARRAGEM DA UHE BATALHA				
SUBTÍTULO:					

Os profissionais envolvidos na busca e recolhimento de corpos devem passar por treinamentos que envolvam técnicas específicas para a condução dessa atividade, bem como os procedimentos de encaminhamento das vítimas aos locais apropriados para o armazenamento temporário. Não é aceitável que o recolhimento de cadáveres seja providenciado antes do salvamento de sobreviventes, o auxílio às pessoas vivas é sempre prioritário.

O transporte de cadáveres deve ser realizado de acordo com instruções específicas para tal e em veículos adequados²³. No Brasil, não se aceita o transporte de cadáveres através de veículos improvisados.

As vítimas fatais podem ter sua identidade previamente conhecida; ser identificadas através de processo de reconhecimento por parte dos familiares ou investigação baseada em ciência forense; ou ainda, permanecer sem identificação. A identificação de vítimas fatais pode ocorrer a partir do momento em que forem recolhidos os corpos, ainda em campo, caso haja a presença de especialistas forenses. A presença destes profissionais no cenário de emergência pode garantir celeridade e eficiência às operações de identificação de corpos.

Em momentos de perda de bens e pessoas, a dor das vítimas é causadora de acometimentos psicológicos, principalmente quando envolvidas nas ações de identificação de pessoas próximas. Portanto, antes, durante e após os procedimentos citados, é necessário o acompanhamento e apoio psicossocial às vítimas e familiares, realizado por profissionais capacitados, conforme tópico seguinte.

As vítimas fatais que forem identificadas, ou tiverem sua identidade conhecida, devem ser encaminhadas aos seus familiares, para que estes providenciem seu sepultamento ou outra destinação, de acordo com seus costumes e crenças. Os corpos ou segmentos de corpos que permanecerem sem identificação são de responsabilidade do Estado, que deve armazená-los, em longo prazo, contando com a possibilidade de sua posterior identificação e entrega à família.

Todas as informações referentes ao armazenamento em longo prazo de vítimas fatais, assim como aquelas relacionadas aos corpos que forem entregues aos familiares, devem ser registradas e mantidas em pelo menos duas localizações distintas, por questões de segurança.

Neste momento, também devem ser consideradas as despesas relativas ao funeral e sepultamento das vítimas entregues aos familiares. Para aquelas vítimas que, porventura, permanecerem sem identificação e para aquelas cujos nomes continuarem constando numa possível lista de desaparecidos, indica-se a construção de um memorial para que os familiares destas vítimas tenham um ponto de referência para prestarem suas homenagens.

6.2.2 Apoio psicológico às vítimas

Em emergência, o apoio psicológico às vítimas também deve ser incluído nas ações de resposta. De forma geral, o apoio psicológico deve ser fornecido durante e após o evento catastrófico²⁴, configurando

²³ Ministério da Saúde. **Agência Nacional de Vigilância Sanitária**. Resolução - RDC nº 33, de 8 de julho de 2011. Dispõe sobre o Controle e Fiscalização Sanitária do Translado de Restos Mortais Humanos.

²⁴ Conselho Federal de Psicologia – CFP. Referências técnicas para atuação de psicólogos (os) na gestão integral de riscos, emergências e desastres. **Centro de Referência Técnica em Psicologia e Políticas Públicas**. 1 ed. Brasília. 96 p. 2021.

RELATÓRIO	Nº PROJETO: SEG-UHBHA-RL-CIV-0007	REV: 0
FOLHA: 32 de 61		
TÍTULO: RELATÓRIO DO PLANO DE GERENCIAMENTO DE EMERGÊNCIA E MITIGAÇÃO DE IMPACTOS AMBIENTAIS DA BARRAGEM DA UHE BATALHA SUBTÍTULO:		

ações de curto, médio e longo prazo. Os indivíduos afetados sofrem, em diferentes instâncias, de diversos transtornos, requerendo ação de profissionais da área de psicologia.

No que se refere à psicologia, em condições extremas são identificados diversos níveis de vítimas, de acordo com a influência que sofreram. O nível de contato que determinado indivíduo teve com a situação de emergência é proporcional à gravidade dos acometimentos psicológicos observados no mesmo. É indicado que o psicólogo avalie cada uma destas vítimas individualmente, de forma a decidir a melhor estratégia de atuação²⁵.

Muitas vezes, a principal ação exercida pelo profissional com função social em emergência é o acolhimento e a capacidade de se colocar próximo da dor do outro. A impessoalidade no tratamento das vítimas não é admitida.

Como indicado, em abrigos temporários deve existir uma equipe de referência em tratamento psicológico para oferecer apoio às pessoas. Além de estarem passando por uma situação de alto nível de estresse, ainda se verão convivendo com pessoas diferentes, em ambientes comuns e sem privacidade, sem seus pertences. Trata-se de uma situação muito delicada, que demanda um tratamento específico para as pessoas abrigadas neste ambiente e outro para os profissionais que nele trabalham.

É importante que sejam mobilizados profissionais para realização de apoio psicológico pós-traumático para todas as vítimas, incluindo as equipes de assistência emergencial. Estes últimos sofrem, em grande parte, de transtorno do estresse pós-traumático²⁶, ao atuarem no resgate e assistência emergencial, sendo caracterizados também como vítimas da situação.

6.2.3 Suporte aos familiares de vítimas

Este tópico tem como objetivo definir as ações de suporte, além daquelas de apoio psicológico, que devem ser fornecidas aos familiares das vítimas, sejam elas fatais ou hospitalizadas.

- **Comunicação**

Considerando a situação de estresse e fragilidade a qual as vítimas estão submetidas, é necessário manter uma comunicação clara e precisa para com os familiares. A prioridade das famílias é obter informações sobre seus entes queridos, e para esta comunicação ser realizada de forma correta e respeitosa, é indicada que seja feita por porta-vozes da instituição, preparados para tal. O processo de comunicação deve ser focado na cordialidade e na compaixão, principalmente nos momentos em que for necessária a notificação a respeito de um óbito. Diante da sensibilidade dos temas que podem ser tratados pelos profissionais responsáveis pela comunicação, acompanhamento psicológico deve ser realizado.

²⁵ FARIAS, Lliamar Cristina; SCHEFFEL, Rossmeyri Thaís; JUNIOR, Júlio Schruher. **Atuação do psicólogo nas emergências e desastres**. 2011.

²⁶ NASCIMENTO, Jessica Cristhyanne Peixoto et al. Análise do transtorno do estresse pós-traumático em profissionais emergencistas. **Acta Paulista de Enfermagem**, v. 35, p. eAPE03232, 2022.

RELATÓRIO		Nº PROJETO:	SEG-UHBHA-RL-CIV-0007	REV:	0
				FOLHA:	33 de 61
TÍTULO:	RELATÓRIO DO PLANO DE GERENCIAMENTO DE EMERGÊNCIA E MITIGAÇÃO DE IMPACTOS AMBIENTAIS DA BARRAGEM DA UHE BATALHA				
SUBTÍTULO:					

- **Transporte e acomodação**

Para cada vítima direcionada a hospitais, é necessário que seja providenciado o transporte de, ao menos um familiar, para acompanhar seu processo de recuperação. Caso a internação se estenda a mais de um dia, pelo menos um acompanhante deve ser acomodado em estabelecimento da rede de hotelaria próximo ao centro de saúde em que a vítima se encontrar, até que receba alta hospitalar. Caso não seja possível a instalação do familiar próximo ao hospital, além da acomodação deve ser providenciado seu transporte diário para o local em questão.

- **Tratamentos e medicamentos**

O processo de tratamento e recuperação das vítimas hospitalizadas pode gerar custos. É necessário que seja definido como serão cobertos os custos de procedimentos, tratamentos e medicamentos necessários à recuperação das vítimas, de forma que isto não seja uma preocupação dos familiares. Caso a vítima em questão tenha convênio médico, ficará a cargo da família a definição se a mesma será tratada nos moldes definidos para tratamento de todas as vítimas da situação de emergência ou via convênio. Caso a família opte pelo tratamento via convênio, esta informação deve ser registrada.

- **Suporte ao velório e sepultamento**

No que diz respeito ao processo de velório e sepultamento de eventuais vítimas fatais, o suporte a ser dado aos familiares destas vítimas será focado na condução e no custeio dos procedimentos necessários. É necessário prestar suporte de questões burocráticas, direcionamento do velório, emissão de documentos junto ao poder público e no transporte dos familiares envolvidos, quando necessário. Caso a família de vítima fatal julgue que o suporte não é necessário, esta informação deve ser registrada.

- **Desaparecidos**

Em se tratando de vítimas desaparecidas, deve-se prestar suporte no que diz respeito ao repasse de informações atualizadas sobre as ações de busca e salvamento. Uma vez encontrada a vítima, esta deve ser encaminhada aos hospitais de referência, adotando-se procedimentos já abordados neste plano. Em relação às vítimas que permanecerem desaparecidas, comumente é indicado o estabelecimento de um espaço, em comum acordo com os familiares, para construção de um memorial para que estas pessoas possam lembrar seus entes mortos.

- **Registro de informações**

Conforme mencionado em diferentes momentos deste documento, é de grande importância o registro de todas as informações referentes ao fluxo das tratativas para com as pessoas atingidas. Desde as operações

RELATÓRIO		Nº PROJETO:	SEG-UHBHA-RL-CIV-0007		REV:	0	
				FOLHA:	34 de 61		
TÍTULO:		RELATÓRIO DO PLANO DE GERENCIAMENTO DE EMERGÊNCIA E MITIGAÇÃO DE IMPACTOS AMBIENTAIS DA BARRAGEM DA UHE BATALHA					
SUBTÍTULO:							

de primeiros socorros, busca e salvamento/recolhimento, transporte a hospitais e monitoramento até a alta, ou envio a abrigos até sua realocação definitiva. Além de tornar o processo mais organizado, o registro das informações resguarda quanto a eventuais problemas futuros.

RELATÓRIO		Nº PROJETO:	SEG-UHBHA-RL-CIV-0007	REV:	0
				FOLHA:	35 de 61
TÍTULO:	RELATÓRIO DO PLANO DE GERENCIAMENTO DE EMERGÊNCIA E MITIGAÇÃO DE IMPACTOS AMBIENTAIS DA BARRAGEM DA UHE BATALHA				
SUBTÍTULO:					

SEÇÃO II

DIRETRIZES PARA RESGATAR OS ANIMAIS
POTENCIALMENTE AFETADOS

RELATÓRIO	Nº PROJETO: SEG-UHBHA-RL-CIV-0007	REV: 0
FOLHA: 36 de 61		
TÍTULO:	RELATÓRIO DO PLANO DE GERENCIAMENTO DE EMERGÊNCIA E MITIGAÇÃO DE IMPACTOS AMBIENTAIS DA BARRAGEM DA UHE BATALHA	
SUBTÍTULO:		

7 SOCORRO E ASSISTÊNCIA DE ANIMAIS

A ruptura de barragens pode resultar em impactos socioambientais, que englobam danos aos animais de estimação, de criação e à fauna silvestre existentes na área afetada.

Estudos indicam que muitos tutores optam por permanecer em suas residências com os animais de estimação em caso de um evento relevante, se estes forem impedidos de lhes acompanhar²⁷. Aproximadamente 44% das pessoas que recusam a evacuar de suas residências, o fazem por não querer abandonar seus animais de estimação²⁸. Além disso, mais de 80% das pessoas que retornam prematuramente a uma área evacuada, intencionam resgatar seu animal de estimação²⁹. Durante uma evacuação em cenário catastrófico, 75% das pessoas levariam seus animais de estimação consigo, mesmo havendo riscos à própria segurança³⁰. Em complemento, 95,6% de tutores de animais e 72,5% de não-tutores acreditam que eles devem ser evacuados junto com as pessoas³¹.

Portanto, considerando os dados supracitados, para se superar o alto risco de fracasso na evacuação das pessoas que possuem animais de estimação, deve ser incluso no planejamento do atendimento a emergências, ações que garantam socorro e assistência destes últimos. Esta conduta visa minimizar os problemas da inabilidade de transportar os animais, bem como as implicações apresentadas na Tabela 2.

Tabela 2 – Implicações ao se negligenciar animais de estimação no contexto de desastres.

Implicações	
Preocupações de saúde pública	<ul style="list-style-type: none"> Os tutores ao voltarem para a área afetada para resgatar seus animais de estimação, ou caso não deixem a moradia, se expõem a riscos de segurança; Os tutores que forem obrigados a evacuar, sem seus animais de estimação, podem apresentar trauma psicológico; Animais deixados para trás podem adoecer e transmitir doenças, podendo afetar também as equipes de resgate; Animais podem ficar assustados e demonstrar agressividade.

²⁷ BABCOCK, Sarah, A; SMITH, Dean G. Pets in comprehensive disaster planning: The post-hurricane Katrina experience. **American Journal Public Health**, v. 110, n.10, p. 1500-1501, 2020.

²⁸ CHADWIN, Robin. Evacuation of pets during disasters: A public health intervention to increase resilience. **American Journal of Public Health**, v. 107, n. 9, p. 1413-1417, 2017.

²⁹ HEATH, Sebastian E. et al. Human and pet-related risk factors for household evacuation failure during a natural disaster. **American Journal of Epidemiology**, v. 153, n. 7, p. 659-665, 2001.

³⁰ HESTERBERG, Uta W.; HUERTAS, Gerardo; APPLEBY, Michael C. Perceptions of pet owners in urban Latin America on protection of their animals during disasters. **Disaster Prevention and Management: An International Journal**, v. 21, n. 1, p. 37-50, 2012.

³¹ TANAKA, Aki; SAEKI Jun; HAYAMA Shin-Ichi; KASS, Philip, H. Effect of pets on human behavior and stress in disaster. **Frontiers in Veterinary Science**, v. 6, n. 113, p. 1-8, 2019.

RELATÓRIO		Nº PROJETO:	SEG-UHBHA-RL-CIV-0007	REV:	0
				FOLHA:	37 de 61
TÍTULO:	RELATÓRIO DO PLANO DE GERENCIAMENTO DE EMERGÊNCIA E MITIGAÇÃO DE IMPACTOS AMBIENTAIS DA BARRAGEM DA UHE BATALHA				
SUBTÍTULO:					

Implicações	
Bem-estar dos próprios animais	<ul style="list-style-type: none"> Os animais deixados para trás em uma evacuação, ficam vulneráveis a ferimentos, doenças e morte; Aqueles que não morrem imediatamente, passam fome e definham, sem o cuidado do tutor; Os animais saudáveis, quando resgatados, podem acabar morrendo.
O impacto emocional nos indivíduos que perderam seus animais	<ul style="list-style-type: none"> O animal de estimação atua como uma presença tranquilizante, diminuindo a tensão da situação; Sua perda pode causar sintomas depressivos, especialmente entre aqueles tutores sem uma forte rede de apoio social.
Impactos econômicos	<ul style="list-style-type: none"> Custos com tratamento de doenças transmitidas por sistemas de água contaminados por animais e de ferimentos causados por ataques de animais assustados.

É importante destacar que a demanda de abrigo deve ser planejada considerando o número e as espécies identificadas, bem como a distribuição geográfica dos tutores. Para auxiliar os cuidados com animais em caso de emergência, entidades privadas podem ser consideradas.

Esta seção destina-se à indicação de diretrizes voltadas às ações emergenciais e de assistência aos animais domésticos, de criação e silvestres que possam eventualmente ser impactados em caso de ruptura da barragem na ZAS.

7.1 Fase de socorro

A Fase de Socorro abrange as tratativas e ações voltadas à localização, remoção e/ou regaste de animais afetados por uma situação anômala relevante ou de falha classificadas como alerta ou emergência na estrutura objeto deste trabalho.

7.1.1 Preparação

De forma geral, as pessoas inseridas nas áreas de risco que possuem animais de estimação e/ou criação devem, inicialmente:

- Mencionar a presença de animal de estimação/criação, sempre que questionados em pesquisas, censos, entrevistas com finalidade de cadastramento;
- Participar de treinamentos sempre que solicitado;
- Ficar atentas às notificações;

RELATÓRIO	Nº PROJETO: SEG-UHBHA-RL-CIV-0007	REV: 0
FOLHA: 38 de 61		
TÍTULO: RELATÓRIO DO PLANO DE GERENCIAMENTO DE EMERGÊNCIA E MITIGAÇÃO DE IMPACTOS AMBIENTAIS DA BARRAGEM DA UHE BATALHA SUBTÍTULO:		

- Se aplicável, identificar um amigo, vizinho ou cuidador de animais de confiança para tutela de seu animal doméstico, caso uma situação relevante lhe impeça de voltar para casa;
- Certificar que todas as vacinas dos animais estejam atualizadas;
- Conhecer os lugares onde os animais domésticos se escondem normalmente, para facilitar a identificação.

É fundamental que a população residente na ZAS, em condição de normalidade, receba esclarecimentos acerca da possibilidade de durante um processo de evacuação, optarem por levar consigo seus animais de estimação. Caso optem por não os levar, devem ser instruídas a deixá-los soltos.

7.1.2 Ações emergenciais

O mesmo processo adotado para a remoção preventiva das pessoas (condição de Alerta: Nível 2 – Laranja) deve ser conduzido junto aos animais, visando o ordenamento das ações.

Dentre as ações de resposta, deve ser considerado, de forma prévia, a identificação de profissionais como médicos veterinários, biólogos e outros que sejam capacitados em resgate de fauna e manejo ecológico, para compor uma equipe técnica qualificada. Para a atuação de veterinários e zootecnistas em desastres envolvendo animais é relevante observar a Resolução nº 1511, do CFMV³².

A título de informação, o Grupo de Resposta a Animais em Desastres (GRAD)³³ atua tanto no resgate, quanto na assistência de animais. Dessa forma deve ser avaliado a possibilidade de parceria com o grupo para atuação no socorro e assistência a animais, caso necessário.

Dados obtidos no levantamento cadastral populacional forneceram informações acerca dos animais de estimação ou criação nestas regiões (APÊNDICE IIA).

As estratégias de remoção dos animais de criação devem ser alinhadas diretamente com os respectivos proprietários, visando sua segurança e atendendo aos critérios necessários para o transporte para lugares temporários. O transporte destes animais deve ser realizado respeitando normas sanitárias e de segurança, bem como a definição de quais locais serão utilizados para seu acolhimento ou alocação temporária.

No que diz respeito as atividades de busca e resgate de fauna silvestre, bem como a animais de estimação ou de criação eventualmente não abrangidos pelas atividades descritas, as etapas subsequentes abordam as ações e cuidados a serem adotados.

7.1.3 Busca dos animais

³² CFMV – Conselho Federal de Medicina Veterinária. **Resolução Nº 1511, de 28 de março de 2023**. Institui diretrizes para a atuação de médicos-veterinários e zootecnistas em desastres em massa envolvendo animais domésticos e selvagens. Brasília. 2023.

³³ Disponível em: www.gradbrasil.org.br

RELATÓRIO	Nº PROJETO: SEG-UHBHA-RL-CIV-0007	REV: 0
FOLHA: 39 de 61		
TÍTULO: RELATÓRIO DO PLANO DE GERENCIAMENTO DE EMERGÊNCIA E MITIGAÇÃO DE IMPACTOS AMBIENTAIS DA BARRAGEM DA UHE BATALHA SUBTÍTULO:		

Caso a condição que deflagrou a evacuação preventiva, evolua para uma situação de rompimento da barragem (condição de Emergência – Nível 3 – Vermelho), a primeira ação emergencial a ser realizada é um diagnóstico das áreas atingidas, com objetivo de avaliar a melhor forma de adentrar a região e resgatar os animais (via terrestre ou aérea). Esta providência, bem como as ações de busca e resgate propriamente ditas, é de responsabilidade dos órgãos públicos de proteção (Corpo de Bombeiros e Defesa Civil). De posse das informações da área, os órgãos públicos podem demandar por suporte, seja na atuação nas margens da área afetada, seja no apoio e na logística das operações. Dessa forma é importante estabelecer procedimentos que auxiliem na providência deste apoio.

Nas operações de busca e resgate, as equipes devem contemplar também animais silvestres impactados. Devem ser incluídas medidas para proteção da fauna silvestre como: instalação de pontos de dessedentação, rastreamento de áreas no entorno da ZAS e rotinas de sobrevoo para registros de espécimes.

No caso da realização de buscas aéreas, deve-se avaliar a possibilidade de sobrevoos na menor altitude, objetivando a visualização de animais. Deve-se registrar o sobrevoo em filmagem a fim de realizar a análise das imagens e identificação de animais que porventura não puderam ser visualizados durante a diligência. Durante a atividade de busca, é importante realizar o georreferenciamento dos pontos onde forem visualizados animais isolados, para que seja possível retornar e resgatá-los.

Os animais levados aos Pontos de Encontro pelos seus tutores devem ser encaminhados aos abrigos ou locais de acolhimento. Assim sendo, é indicado que seja realizada uma triagem nos Pontos de Encontro objetivando identificar as pessoas que estiverem com seus animais de estimação. O transporte dos mesmos deve ser feito respeitando as regras para condução de animais em transportes coletivos, ou em veículos adequados para tal, sempre com autorização do tutor.

NOTA: A Lei Federal 13.146/2015¹⁴ dispõe sobre o direito do deficiente visual em ser acompanhado de cão-guia em meios de transporte e estabelecimentos abertos ao público. No estado de Minas Gerais há a orientação-guia para deficientes visuais de venã ter livre acesso a qualquer estabelecimento, bem como a os ¹⁵Em Goiás, a Lei nº 20.696/2020¹⁶ estabelece a autorização para transporte de animais domésticos em meios de transporte coletivo. Em caso de animal de apoio emocional, deve-se avaliar como será procedido o transporte e abrigamento do tutor e seu animal.

Quando da entrada da população nos abrigos temporários, dada a possibilidade de alguns animais terem sido levados por seus tutores, é necessário que as equipes dos abrigos procedam com a realização de triagem e os encaminhe para abrigos adequados, separados da população humana. O recolhimento do animal será viabilizado mediante preenchimento de formulário de acolhimento de animais (APÊNDICE II 3, Seção I) e autorização do tutor. O procedimento específico para este caso encontra-se descrito no subitem 6.1.2.

7.1.4 Resgate dos Animais

Após definidas as equipes para resgate e a partir das informações de localização dos animais, o processo poderá prosseguir para o deslocamento até as áreas atingidas, se autorizado pelo Posto de Comando.

O resgate dos animais desalojados/desabrigados deve ser feito por equipe capacitada, formada por biólogos, auxiliares de campo e médicos veterinários, sendo importante a familiarização destes profissionais com fauna doméstica, de criação e silvestre.

RELATÓRIO		Nº PROJETO:	SEG-UHBHA-RL-CIV-0007	REV:	0
				FOLHA:	40 de 61
TÍTULO:		RELATÓRIO DO PLANO DE GERENCIAMENTO DE EMERGÊNCIA E MITIGAÇÃO DE IMPACTOS AMBIENTAIS DA BARRAGEM DA UHE BATALHA			
SUBTÍTULO:					

As equipes de resgate devem utilizar equipamentos de proteção individual adequados, tais como botas, luvas, cinturões e outros que se fizerem necessários. A definição exata dos modelos e equipamentos para resgate fica a cargo desta equipe e depende dos animais a serem resgatados ou capturados. Animais de maior porte podem exigir equipamentos diversos e, eventualmente, anestésicos, além de caixas de contenção e transporte adequados.

Uma vez identificados os animais desalojados/desabrigados, os procedimentos a serem adotados para o resgate, de forma geral, seguem o fluxograma apresentado na Figura 4, incluindo o preenchimento de Ficha de Resgate (APÊNDICE IIB)³⁴.

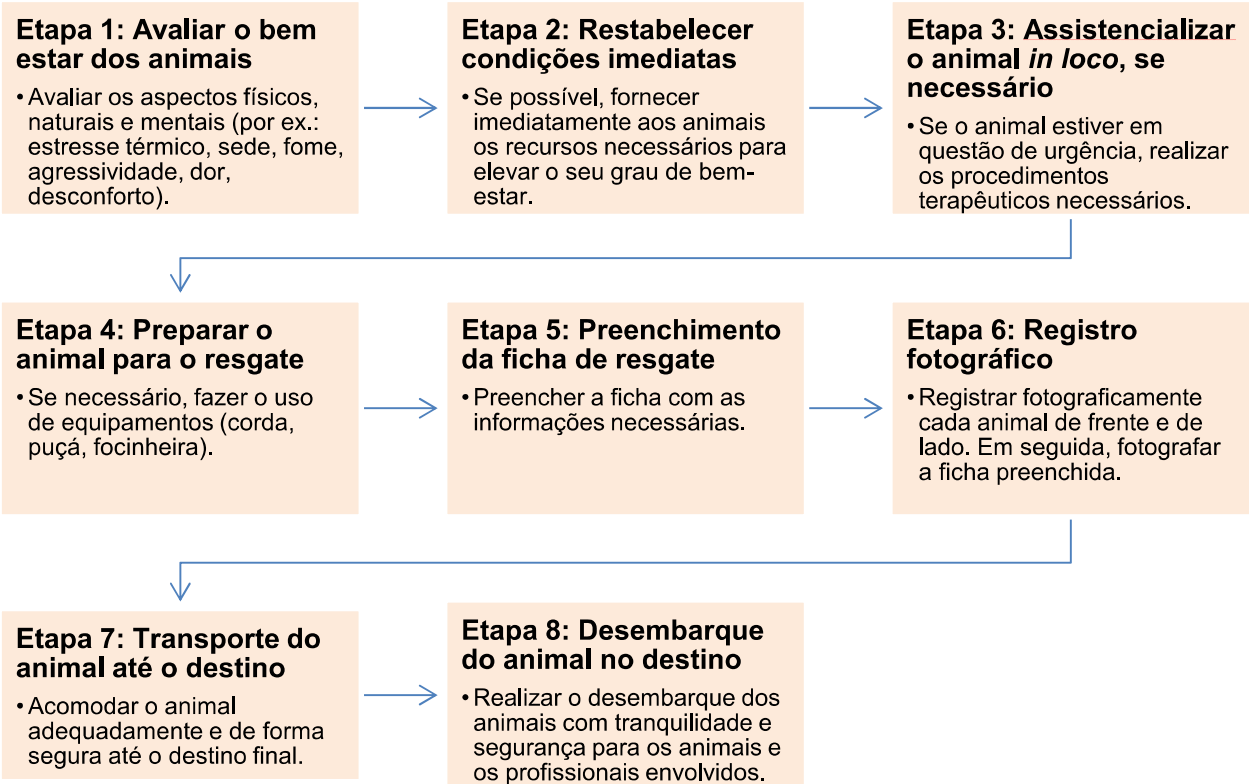


Figura 4 – Fluxograma de etapas para atendimento in loco e resgate de animais.

Fonte – Adaptado do Plano Nacional de Contingência de Desastres em Massa Envolvendo Animais, CFMV, 2020.

Quando do resgate de animais silvestres encontrados na área da ZAS, os órgãos competentes devem ser acionados para orientação das ações a serem tomadas. O IBAMA é o órgão federal de referência para acolhimento e manejo de animais silvestres, enquanto o Instituto Estadual de Florestas (IEF) e a Gerência de Conservação, Biodiversidade e Fauna³⁵ são os órgãos responsáveis pela gestão da fauna silvestre em âmbito estadual de Minas Gerais e Goiás, respectivamente. Portanto, estes órgãos devem ser acionados e consultados para todas as ações que dizem respeito à fauna silvestre, em emergência.

³⁴ CFMV – Conselho Federal de Medicina Veterinária. **Plano Nacional de Contingência de Desastres em Massa Envolvendo Animais**. 2020, 106 p.

³⁵ GOIÁS. **Decreto nº 10.464, de 7 de maio de 2024**.

RELATÓRIO	Nº PROJETO: SEG-UHBHA-RL-CIV-0007	REV: 0
FOLHA: 41 de 61		
TÍTULO: RELATÓRIO DO PLANO DE GERENCIAMENTO DE EMERGÊNCIA E MITIGAÇÃO DE IMPACTOS AMBIENTAIS DA BARRAGEM DA UHE BATALHA SUBTÍTULO:		

Caso sejam identificados animais silvestres que não necessitem obrigatoriamente de resgate, os mesmos devem ser conduzidos às margens da área de inundação, onde podem deslocar-se passivamente. No caso de animais silvestres e/ ou de criação cujo resgate não for tecnicamente indicado naquele momento, deve-se realizar a provisão de alimento, água e cuidados veterinários até que haja condição possível de captura.

Se ocorrer da equipe veterinária constatar que o bem-estar de um animal está comprometido de forma irreversível, o mesmo poderá ser submetido à eutanásia³⁴ como uma alternativa de eliminar a dor ou o sofrimento não controlado, por meio de analgésicos, sedativos ou outros tratamentos. A eutanásia pode ser realizada em casos devidamente justificados, considerando princípios de saúde pública, leis de proteção animal e normas do Conselho Federal de Medicina Veterinária³⁶.

Ao final do dia de trabalho devem ser realizadas reuniões com as equipes de campo junto ao Posto de Comando, para avaliação das ações de resgate realizadas, e programado o dia seguinte. Deve ser definido um local para estabelecimento de unidade de apoio, localizada o mais próximo possível da área afetada, para armazenamento de equipamentos e fornecimento de suporte às equipes de busca e resgate dos animais. Os animais resgatados devem ser encaminhados para locais seguros onde receberão os cuidados necessários, conforme detalhado nos itens a seguir.

7.2 Fase de assistência

Em etapa posterior às ações emergenciais, a Fase de Assistência visa o reestabelecimento dos modos de vida, a garantia do bem-estar e a proteção dos animais impactados.

7.2.1 Locais de acolhimento

Os animais atingidos devem ser acolhidos em abrigos temporários específicos e abrangentes. É fundamental atender as necessidades fisiológicas e psicológicas de cada espécie e garantir o bem-estar³⁴.

No APÊNDICE IIC encontra-se levantamento de possíveis locais de acolhimento de animais próximos à ZAS, incluindo clínicas veterinárias e hotéis. A disponibilidade destes locais para acolhimento de animais deve ser validada.

NOTA: Os locais de acolhimento de animais devem ser acionados e mobilizados simultaneamente ao momento de deflagração da evacuação preventiva.

Os animais que forem acolhidos nos abrigos por entrega do tutor, resgate ou nascimento devem receber identificação numérica individual, de modo a estabelecer um controle de entrada e posteriormente, registro de saída. Os animais que receberem atendimento em campo, sob a guarda de seus tutores, não devem compor os registros dos abrigos.

³⁶ RESOLUÇÃO, Nº. 1000, de 11 de maio de 2012. Dispõe sobre Procedimentos e Métodos de Eutanásia em Animais.

RELATÓRIO	Nº PROJETO: SEG-UHBHA-RL-CIV-0007	REV: 0
FOLHA: 42 de 61		
TÍTULO: RELATÓRIO DO PLANO DE GERENCIAMENTO DE EMERGÊNCIA E MITIGAÇÃO DE IMPACTOS AMBIENTAIS DA BARRAGEM DA UHE BATALHA SUBTÍTULO:		

Animais de estimação (cães, gatos e pequenas aves) devem ser encaminhados preferencialmente à canis, gatis, aviários e/ou hotéis existentes na área. Dada a, porventura, incompatibilidade entre a demanda e a disponibilidade de locais para acolhimento de animais de estimação, é indicado que haja um planejamento para a implantação de um Centro de Acolhimento Temporário de Animais (CATA), em local próximo aos abrigos temporários para a população, de forma a possibilitar a visita e cuidados pelos tutores.

Caso demandado o abrigamento de animais de grande porte, como suínos, bovinos e equinos, deve-se buscar fazendas próximas que possam abrigá-los temporariamente, funcionando como Centros de Recolhimento Animal (CRA).

Já para animais silvestres, tem-se os Centros de Triagem de Animais Silvestres (CETAS), que são unidades vinculadas ao IBAMA ou até mesmo, a órgãos estaduais e municipais. Nos CETAS são realizados serviços de identificação, marcação, triagem, avaliação, tratamento, recuperação, reabilitação e destinação, tendo como objetivo maior a devolução dos animais silvestres à natureza³⁷.

Todos os centros de recolhimento de animais (CATA, CRA e CETAS) devem assegurar aos resgatados, condições favoráveis de bem-estar, proporcionando-lhes alimentação, água, tratamentos veterinários, vacinação e medicações apropriadas até a sua realocação.

Animais encontrados feridos durante as atividades de busca e resgate, que necessitem de cirurgias, devem ser encaminhados para clínicas ou hospitais veterinários parceiros. Os centros de acolhimento estarão aptos somente a executar procedimentos emergenciais que não envolvam a necessidade de cirurgias e que possam ser realizados pelos médicos veterinários no próprio local.

Após tratamento e reabilitação nas clínicas ou hospitais veterinários, os animais poderão ser encaminhados aos centros de acolhimento, devendo ficar em recintos específicos, onde receberão alimentos e água, e cuidados diariamente pela equipe residente.

Caso algum animal permaneça na propriedade de origem, deve receber acompanhamento veterinário por demanda, até que seus tutores retornem à residência ou a outro local definido pelo Posto de Comando.

- **Centro de Acolhimento Temporário de Animais (CATA)**

O CATA será eventualmente estabelecido em deflagração de nível de alerta (com evacuação preventiva) e/ou de emergência. Terá caráter temporário, acolhendo cães, gatos e pequenas aves.

O objetivo do CATA é reunir e cuidar dos animais recolhidos na área atingida ou entregues pelo próprio tutor, que também estará desalojado/desabrigado. Além de ser um refúgio seguro para os animais, funciona também como local de passagem, para sua posterior destinação à canis/gatis existentes, aos seus tutores ou a novos lares.

As instalações do CATA devem ser adaptadas para tal acolhimento, de modo a atender padrões mínimos. Diretrizes gerais para a concepção de um CATA, conforme a WSPA - *World Society for the Protection*

³⁷ Disponível em: <https://www.gov.br/ibama/pt-br/aceso-a-informacao/institucional/o-que-sao-os-cetas>

RELATÓRIO	Nº PROJETO: SEG-UHBHA-RL-CIV-0007	REV: 0
FOLHA: 43 de 61		
TÍTULO: RELATÓRIO DO PLANO DE GERENCIAMENTO DE EMERGÊNCIA E MITIGAÇÃO DE IMPACTOS AMBIENTAIS DA BARRAGEM DA UHE BATALHA SUBTÍTULO:		

of Animals (Sociedade Mundial de Proteção Animal)³⁸, incluindo requisitos mínimos, capacidade e tipo de instalações do centro, encontram-se no APÊNDICE IID. Além disso, devem ser observadas as orientações do Guia Prático de Políticas de Manejo Ético de Populacional de Cães e Gatos, elaborado pelo Ministério Público de Minas Gerais¹⁵, e do Manual de Atuação Funcional – Fauna, elaborado pelo Ministério Público do Estado de Goiás³⁹. Destaca-se que as referências supracitadas apresentam suas particularidades, porém, ambas são apresentadas com objetivo de trazerem orientações relevantes que podem ser complementares.

- **Centro de Recolhimento Animal (CRA)**

Os Centros de Recolhimento Animal destinados a acolher animais de criação de grande porte, potencialmente afetados, devem atender as boas práticas de manejo e bem-estar, de acordo com a espécie, estabelecidas por órgãos de referência, tais como, a Empresa Brasileira de Pesquisa Agropecuária (EMBRAPA) e o Ministério da Agricultura e Pecuária.

- **Centro de Triagem de Animais Silvestres (CETAS)**

No caso de manejo de animais silvestres, o IBAMA, o IEF de Minas Gerais e a Gerência de Conservação, Biodiversidade e Fauna do Estado de Goiás devem ser acionados para orientações e encaminhamento. Contudo, em casos de animais silvestres não apresentarem condições de mobilidade e/ou sobrevivência, os mesmos devem ser encaminhados a um CETAS ou clínicas veterinárias/ hospitais veterinários especializados, sob responsabilidade do IBAMA ou de órgãos competentes. As espécies resgatadas serão triadas, identificadas e encaminhadas para soltura ou locais adequados. O levantamento dos CETAS mais próximos da ZAS está inserido no APÊNDICE IIE.

7.2.2 Devolução dos animais

Após localização/recolhimento e resgate dos animais, caso o tutor já se apresente apto a receber de volta seu animal, quer seja ainda durante as operações de resposta a emergência ou após a normalização, a restituição deve ser providenciada.

A solicitação de devolução deve ser realizada pelo proprietário por meio do preenchimento do Termo de Entrega de Animal, conforme modelo disponível no APÊNDICE IIF³⁴, cabendo aos órgãos públicos competentes deliberar sobre a permanência ou não dos animais nos abrigos definidos previamente. Nos casos em que as condições do tutor não tenham se reestabelecido, ele pode indicar o interesse em manter os animais nos abrigos temporários ou em um local seguro, de sua confiança.

³⁸ Disponível em: www.wspabrasil.org

³⁹ MINISTÉRIO PÚBLICO DO ESTADO DE GOIÁS. **Manual de Atuação Funcional: Fauna**. 2020. 244 p.

RELATÓRIO	Nº PROJETO: SEG-UHBHA-RL-CIV-0007	REV: 0
FOLHA: 44 de 61		
TÍTULO: RELATÓRIO DO PLANO DE GERENCIAMENTO DE EMERGÊNCIA E MITIGAÇÃO DE IMPACTOS AMBIENTAIS DA BARRAGEM DA UHE BATALHA SUBTÍTULO:		

Durante a estadia dos animais nos locais de acolhimento, os proprietários têm o direito de visitá-los semanalmente.

Seguindo, como boa prática, as Destinações de Animais Domésticos indicadas no Plano Nacional de Contingência de Desastres em Massa Envolvendo Animais - 2020³⁴, para os animais domésticos cujos proprietários não sejam localizados ou identificados no prazo de, no mínimo, 30 (trinta) dias, a contar do resgate, deve-se avaliar o encaminhamento para adoção responsável. Conduta equivalente deve ser adotada com animais dos quais os tutores declarem impossibilidade de retomar sua guarda, mediante Termo de Cessão e Responsabilidade Definitiva, conforme modelo presente no APÊNDICE IIG, assinado, transferindo assim a guarda e tutela do animal às equipes de resposta ou entidade previamente definida.

É importante que as equipes envolvidas mantenham canais de comunicação com a população afetada para divulgar fotos dos animais cujos tutores não forem identificados. Além disso, deve-se realizar consultas às famílias evacuadas, utilizando as fichas preenchidas e os registros fotográficos feitos no momento dos resgates dos animais, visando a identificação dos tutores.

7.2.3 Adoção dos animais

Ações como a promoção de eventos, como exemplo feiras de adoção, possibilita que interessados visitem os abrigos ou tenham contato com os animais disponíveis. Além disso, com o intuito de divulgar a atividade, as redes sociais podem auxiliar através do compartilhamento de álbuns e descrições dos animais para adoção.

No período pós-adoção, importante realizar o acompanhamento dos animais em suas novas residências por seis meses, verificando o cumprimento das cláusulas do Termo de Adoção e Guarda Responsável disponível no APÊNDICE IIH³⁴ assinado pelo novo tutor.

Se nenhuma das hipóteses de destinação previstas for possível, o abrigamento temporário do animal adquirirá caráter permanente. Nesses casos, os animais devem ser mantidos em abrigo próprio ou contratado, até o fim de suas vidas.

7.2.4 Óbito de animais

Os tutores devem ser notificados em casos de óbitos que venham a ocorrer durante o processo de evacuação, de abrigamento, ou durante o gerenciamento da emergência, sendo a eles fornecida a opção de devolução da carcaça. Tendo em vista a possibilidade do tutor não concordar com a restituição, é necessário contar com um plano de destinação.

7.3 Gestão de resíduos

As atividades de acolhimento e cuidados dos animais atingidos podem gerar diferentes tipos de resíduos que precisam ser acondicionados e receber destinação final adequada. Sendo assim, as ações de

RELATÓRIO	Nº PROJETO: SEG-UHBHA-RL-CIV-0007	REV: 0
FOLHA: 45 de 61		
TÍTULO: RELATÓRIO DO PLANO DE GERENCIAMENTO DE EMERGÊNCIA E MITIGAÇÃO DE IMPACTOS AMBIENTAIS DA BARRAGEM DA UHE BATALHA SUBTÍTULO:		

separação, acondicionamento e destinação final dos resíduos gerados, incluindo carcaça e cadáver de animal, devem ser executadas observando a Resolução RDC nº 222/2018⁴⁰.

7.4 Critérios de parada de cada fase

A fim de decretar situação de normalidade, quando restabelecida, é importante definir critérios temporais, que marquem o fim de cada fase, conforme sugestão apresentada:

- Fase de resgate dos animais: 30 dias sem registros de recolhimento e/ou resgate de animais;
- Fase de cuidados básicos: quando todos os animais sob guarda dos CATAs, CRAs e CETAS forem devidamente destinados, seja por devolução ao tutor, por adoção, soltura ou encaminhamento para canis, gatis, Institutos de Pesquisa, zoológicos, criadouros científicos ou conservacionistas. No caso de animais não adotados, quando forem definidos abrigos definitivos pelos órgãos públicos competentes;
- Fase de Assistência: após conclusão da avaliação de pós-adoção do último animal adotado, lembrando que a fase de acompanhamento é de 6 meses⁴¹ para cada adoção.

O Fluxograma a seguir (Figura 5) indica, de forma resumida, as ações ao longo das fases de socorro e assistência aos animais impactados.

⁴⁰ MINISTÉRIO DA SAÚDE. AGÊNCIA NACIONAL DE VIGILÂNCIA SANITÁRIA. **Resolução da Diretoria Colegiada - RDC nº 222, de 28 de março de 2018**. Regulamenta as Boas Práticas de Gerenciamento dos Resíduos de Serviços de Saúde e dá outras providências.

⁴¹ Prazo indicado como boa prática: SEI/GOVMG – 88024747: Termo de Referência para Elaboração e Execução do Diagnóstico Populacional de Fauna Doméstica e Elaboração do Plano de Evacuação, Resgate, Salvamento e Destinação de Fauna Doméstica em Caso de Risco de Rompimento (Nível de Emergência II ou III) ou Rompimento de Barragem.

RELATÓRIO		Nº PROJETO:	SEG-UHBHA-RL-CIV-0007	REV:	0
		FOLHA:	46 de 61		
TÍTULO: RELATÓRIO DO PLANO DE GERENCIAMENTO DE EMERGÊNCIA E MITIGAÇÃO DE IMPACTOS AMBIENTAIS DA BARRAGEM DA UHE BATALHA					
SUBTÍTULO:					

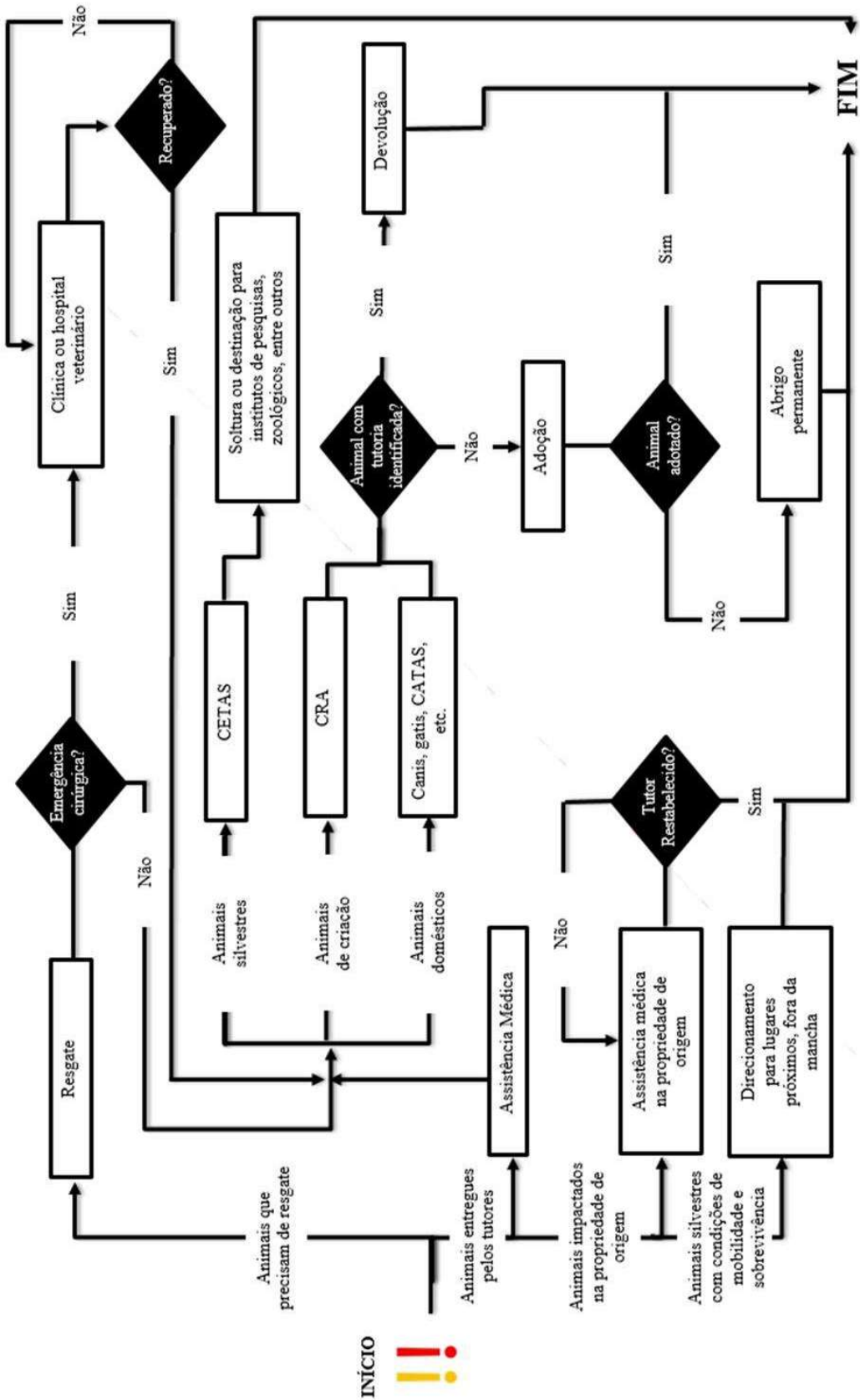


Figura 5 – Fluxograma das ações ao longo das fases de socorro e assistência aos animais impactados.

RELATÓRIO		Nº PROJETO:	SEG-UHBHA-RL-CIV-0007	REV:	0
				FOLHA:	47 de 61
TÍTULO:	RELATÓRIO DO PLANO DE GERENCIAMENTO DE EMERGÊNCIA E MITIGAÇÃO DE IMPACTOS AMBIENTAIS DA BARRAGEM DA UHE BATALHA				
SUBTÍTULO:					

SEÇÃO III

DIRETRIZES PARA ASSEGURAR O ABASTECIMENTO DE

ÁGUA POTÁVEL

RELATÓRIO		Nº PROJETO:	SEG-UHBHA-RL-CIV-0007	REV:	0
				FOLHA:	48 de 61
TÍTULO:	RELATÓRIO DO PLANO DE GERENCIAMENTO DE EMERGÊNCIA E MITIGAÇÃO DE IMPACTOS AMBIENTAIS DA BARRAGEM DA UHE BATALHA				
SUBTÍTULO:					

8 ABASTECIMENTO DE ÁGUA POTÁVEL

Em um cenário de ruptura de barragem é fundamental garantir o fornecimento de água potável para as comunidades que habitam a área abrangida pela mancha de inundação (ZAS + ZSS).

Neste sentido, são compiladas informações gerais sobre o sistema de abastecimento de água, incluindo pontos de captação dos municípios inseridos na mancha de inundação hipotética da barragem da UHE Batalha. Os dados referentes à toda infraestrutura de abastecimento público dos municípios são apresentados no APÊNDICE IIIA.

No APÊNDICE IIIB, são indicados os locais de outorga de uso da água potencialmente afetados. Neste ponto, cabe destacar que no presente documento, não são traçadas diretrizes para mitigação do impacto sobre pontos de outorga c o m f i n a l i d a d e s d i s t i n t a s d e “ c o n s u m o

Por sua vez, as estruturas de abastecimento público e pontos de captação de água para consumo humano possivelmente afetados nos municípios são apresentadas no APÊNDICE IIIC.

Em complemento, na sequência são indicadas diretrizes visando assegurar o abastecimento de água potável nos municípios afetados pela mancha de inundação.

8.1 Diretrizes para garantir o abastecimento de água potável

Em período de normalidade deve ser conduzido o planejamento das ações para garantir o abastecimento de água potável, objetivando articular e mobilizar recursos de forma eficiente, quando demandados. Sendo assim, faz-se necessário:

- Reunir-se com as companhias de abastecimento de água potável e agências reguladoras de tal serviço para obter uma melhor compreensão acerca da estrutura e capacidade dos sistemas, quantitativo de usuários, consumo e sazonalidades;
- Mapear as residências que não são atendidas pelo sistema público de abastecimento de água;
- Atualizar o levantamento das edificações de interesse público (unidades de saúde, escolas, creches, presídios, etc.) com abastecimento de água potencialmente afetado (APÊNDICE IIID);
- Validar as informações sobre os sistemas de abastecimento de água municipais potencialmente atingidos (APÊNDICE IIIC) e mapear fontes alternativas;
- Validar as informações sobre fornecedores de água potável envasada e em caminhão-pipa, e empresas de perfuração de poços artesianos, bem como verificar a disponibilidade para atendimento (APÊNDICE IIIE);
- Levantar mão-de-obra especializada para manutenção de sistemas de abastecimento de água e fornecedores de materiais / peças / equipamentos;
- Estabelecer os meios e recursos a serem utilizados para prover a distribuição de água potável aos municípios afetados em um evento relevante.

RELATÓRIO		Nº PROJETO:	SEG-UHBHA-RL-CIV-0007	REV:	0
				FOLHA:	49 de 61
TÍTULO:	RELATÓRIO DO PLANO DE GERENCIAMENTO DE EMERGÊNCIA E MITIGAÇÃO DE IMPACTOS AMBIENTAIS DA BARRAGEM DA UHE BATALHA				
SUBTÍTULO:					

Apesar da importância de revisões periódicas no planejamento indicado acima, em condição de Alerta (Nível 2 – Laranja), é indicada checagem imediata. Caso alguma informação obsoleta seja identificada, providenciar atualização de pronto.

Com base no levantamento das estruturas de abastecimento de água potável potencialmente afetadas, de propriedade pública e/ou privada, em condição de emergência (Nível 3 – Vermelho), deve-se:

- Certificar com o órgão responsável pelo abastecimento público de água e prefeitura municipal a estimativa de pessoas afetadas pelo impacto no sistema de abastecimento de água nos municípios. É importante que o órgão responsável pelo abastecimento público de água mantenha uma comunicação eficiente com funcionários, órgãos governamentais e população em geral, incluindo as pessoas afetadas pelo impacto no serviço de abastecimento⁴²;
- Avaliar a necessidade de contratação de equipe técnica para auxiliar o órgão responsável pelo abastecimento de água potável na avaliação dos danos nas estruturas do sistema;
- Como uma medida de curto prazo, prover o fornecimento de água mineral envasada para atender as necessidades de ingestão e preparo de alimentos da população afetada;
- Utilizar caminhões pipa para fornecimento de água potável para outras necessidades básicas;
- Como fontes alternativas de água potável, com maior permanência, avaliar possíveis interconexões com companhias de abastecimento de água de municípios vizinhos, indústrias, transportadoras de água envasada, e em caminhão-pipa, como também, unidades móveis de tratamento de água⁴²;
- Como boa prática, o fornecimento de água potável em um cenário pós-ruptura, deve atender, no mínimo, as quantidades dispostas pela referência da Resolução GMG nº 83/2024⁴³, conforme Tabela 3;
- Realizar limpeza e reparo das estruturas do sistema de abastecimento de água impactadas;
- Avaliar a substituição de ponto de captação subterrânea impactado por um novo ponto;
- Para captação superficial impactada, avaliar a possibilidade de realizar a captação em um ponto a montante no curso d'água, substituir por captação subterrânea ou por um manancial superficial que atenda a vazão requerida;
- Para as novas fontes de captação (superficial ou subterrânea) é fundamental checar a qualidade da água, a quantidade requerida pela população, Deve ser realizado o procedimento para obtenção de outorga dos direitos dos recursos hídricos para tais captações;
- Realizar tratativas com os proprietários para as outorgas de água para consumo humano de propriedades privadas dentro da ZAS e ZSS;
- Considerar os custos de reparos ou de novas estruturas de abastecimento de água potável no município.

⁴² USEPA – United States Environmental Protection Agency. **EPA 816-B-19-003**: Community water system emergency response plan. 2019. 10 p.

⁴³ MINAS GERAIS. Gabinete Militar do Governador. Coordenadoria Estadual de Defesa Civil. **Resolução GMG Nº 83, de 16 de abril de 2024**.

RELATÓRIO		Nº PROJETO:	SEG-UHBHA-RL-CIV-0007	REV:	0
		FOLHA: 50 de 61			
TÍTULO:	RELATÓRIO DO PLANO DE GERENCIAMENTO DE EMERGÊNCIA E MITIGAÇÃO DE IMPACTOS AMBIENTAIS DA BARRAGEM DA UHE BATALHA				
SUBTÍTULO:					

Tabela 3 – Quantidade mínima de água potável a ser ofertada gradualmente pós-desastre.

Tempo (desde o início da resposta)	Até 1 mês	1 a 3 meses	3 a 6 meses
Bebida, preparo de alimentos e higiene pessoal básica (L/pessoa/dia)	5	10	15
Saneamento (L/pessoa/dia)	10	10	10
Higiene da casa (L/pessoa/dia)	10	10	10
Lavagem de roupas (L/pessoa/dia)	10	10	10
Total diário (L/pessoa/dia)	35	40	45
Total mensal (L/pessoa/mês) *	1050	1200	1350
* O total mensal é equivalente ao total diário multiplicado por 30 dias/mês			

Fonte – Adaptado da Resolução GMG N° 83, de 16 de abril de 2024³.

NOTA: Em Minas Gerais, intervenções em recursos hídricos em casos emergenciais podem ser realizadas mediante notificação prévia e formal ao Instituto Mineiro de Gestão das Águas (IGAM), observando a Portaria IGAM nº 48/2019⁴⁴. Para intervenções em recursos hídricos em casos emergenciais no Estado de Goiás, devem ser observadas as normativas e/ou legislações pertinentes.

No APÊNDICE IIIF são apresentadas diretrizes visando assegurar o abastecimento de água potável em cada um dos municípios, diante de condição de emergência.

A partir das diretrizes anteriormente apresentadas, devem ser estabelecidas estratégias para garantia do abastecimento de água em um cenário pós-ruptura, específicos para os municípios e em articulação com os agentes públicos competentes, de forma que as particularidades de cada cidade sejam contempladas.

⁴⁴ IGAM – Instituto Mineiro de Gestão das Águas. **Portaria IGAM nº 48, de 04 de outubro de 2019.**

RELATÓRIO		Nº PROJETO:	SEG-UHBHA-RL-CIV-0007	REV:	0
				FOLHA:	51 de 61
TÍTULO:		RELATÓRIO DO PLANO DE GERENCIAMENTO DE EMERGÊNCIA E MITIGAÇÃO DE IMPACTOS AMBIENTAIS DA BARRAGEM DA UHE BATALHA			
SUBTÍTULO:					

SEÇÃO IV

DIRETRIZES PARA RESGATAR E SALVAGUARDAR O PATRIMÔNIO CULTURAL

RELATÓRIO		Nº PROJETO:	SEG-UHBHA-RL-CIV-0007	REV:	0
				FOLHA:	52 de 61
TÍTULO:	RELATÓRIO DO PLANO DE GERENCIAMENTO DE EMERGÊNCIA E MITIGAÇÃO DE IMPACTOS AMBIENTAIS DA BARRAGEM DA UHE BATALHA				
SUBTÍTULO:					

9 PATRIMÔNIO CULTURAL

O patrimônio cultural⁴⁵ inclui primeiramente *os monumentos*, que são obras arquitetônicas, esculturas ou pinturas monumentais, elementos estruturais arqueológicos, inscrições, grutas e grupos de elementos com valor universal excepcional em termos de história, arte ou ciência. Em segundo lugar, abrange *os conjuntos*, que são grupos de construções isoladas ou reunidas que possuem valor universal excepcional devido à sua arquitetura, unidade ou integração na paisagem. Em adição, tem-se *os locais de interesse*, que se referem às obras do homem, ou às obras combinadas do homem e da natureza, incluindo zonas arqueológicas, que possuem um valor universal excepcional do ponto de vista histórico, estético, etnológico ou antropológico⁴⁶.

Bens do patrimônio cultural desempenham papel fundamental na preservação da identidade e da história de um povo, sendo classificados em bens de natureza material e imaterial. A distinção reflete a diversidade do patrimônio cultural de uma sociedade, como também a importância de proteger os elementos tangíveis e intangíveis que o compõem.

- Bens materiais

É classificado como patrimônio cultural material, o conjunto de bens móveis e imóveis existentes no país e cuja conservação seja de interesse público por seu vínculo aos fatos memoráveis da história do Brasil, por seu valor arqueológico ou etnográfico, bibliográfico ou artístico.⁴⁷ Como exemplos de bens imóveis tem-se cidades históricas, sítios arqueológicos e paisagísticos; em relação a bens móveis, tem-se, como exemplo, as coleções arqueológicas, acervos museológicos e de igrejas, documentais, bibliográficos, arquivísticos, videográficos, fotográficos e cinematográficos.

- Bens imateriais

O patrimônio cultural imaterial abrange uma variedade de práticas e manifestações da vida social, como saberes, celebrações, formas de expressão, linguagens, modo de vida, danças, festas, ritos, além de quaisquer aspectos relacionados à vida e à cultura de uma população. O conceito está alinhado com a definição de patrimônio imaterial da Organização das Nações Unidas para a Educação, a Ciência e a Cultura (UNESCO), que engloba "práticas, representações, expressões, conhecimentos e técnicas reconhecidas pelas comunidades, grupos e, em alguns casos, indivíduos como parte essencial de seu patrimônio cultural."⁴⁸

⁴⁵ Portal da Câmara dos Deputados. Disponível em: <<https://www2.camara.leg.br/legin/fed/decret/1970-1979/decreto-80978-12-dezembro-1977-430277-publicacaooriginal-1-pe.html>>. Acesso em 04/06/2024

⁴⁶ CONVENÇÃO PARA A PROTECÇÃO DO PATRIMÓNIO MUNDIAL, CULTURAL E NATURAL*. Disponível em: <<https://whc.unesco.org/archive/convention-pt.pdf>>. Acesso em 04/06/2024

⁴⁷ BRASIL. Decreto-lei nº 25, de 30 de novembro de 1937. Organização do Patrimônio Histórico e Artístico Nacional. Diário Oficial da União, Rio de Janeiro, 06 dez. 1937.

⁴⁸ UNESCO. Convenção para a Salvaguarda do Patrimônio Cultural Imaterial. Paris, 2003.

RELATÓRIO		Nº PROJETO:	SEG-UHBHA-RL-CIV-0007	REV:	0
				FOLHA:	53 de 61
TÍTULO:	RELATÓRIO DO PLANO DE GERENCIAMENTO DE EMERGÊNCIA E MITIGAÇÃO DE IMPACTOS AMBIENTAIS DA BARRAGEM DA UHE BATALHA				
SUBTÍTULO:					

Dessa forma, o patrimônio imaterial é transmitido de geração em geração, sendo constantemente recriado pelas comunidades e grupos em resposta ao seu ambiente, à interação com a natureza e à história, proporcionando-lhes um senso de identidade e continuidade.

- Povos indígenas e comunidades quilombolas

O Estatuto do Índio⁴⁹ regulamenta os direitos e a proteção dos povos indígenas no Brasil, reconhecendo sua organização social, costumes, línguas, crenças e tradições, e assegurando-lhes a posse permanente de suas terras. Para isso, a Fundação Nacional do Índio (FUNAI) autarquia federal vinculada ao Ministério da Justiça e Segurança Pública do Brasil, assegura a identificação, demarcação e proteção dessas terras em defesa dos direitos dos povos indígenas no Brasil.

Em paralelo, outro importante decreto regulamenta o processo de identificação, reconhecimento, delimitação, demarcação e titulação das terras ocupadas por remanescentes das comunidades quilombolas⁵⁰. A Fundação Cultural Palmares⁵¹, entidade vinculada ao Ministério da Cultura, é responsável pela emissão de certidão às comunidades quilombolas, bem como pela promoção, fomento e preservação das manifestações culturais negras⁵². Nesse contexto, o Instituto Nacional de Colonização e Reforma Agrária (INCRA), vinculado ao Ministério do Desenvolvimento Agrário e Agricultura, Familiar, atua na execução de políticas, através da gestão e regularização fundiária das áreas reconhecidamente quilombolas.

9.1 Patrimônio cultural sob influência da mancha de inundação hipotética da UHE Batalha

O resultado da consulta às bases de dados oficiais geridas pelo Instituto do Patrimônio Histórico e Artístico Nacional (IPHAN), além de pesquisas em sites de prefeituras municipais e secretarias de cultura e turismo, pode ser consultado no APÊNDICE IVA.

9.2 Diretrizes para resgatar e salvaguardar o patrimônio cultural

No que se refere, especificamente, à determinação de ações de resposta para resgatar e salvaguardar o Patrimônio Cultural, as orientações técnicas e metodológicas definidas pelo Instituto do Patrimônio

⁴⁹ BRASIL. Lei nº 6.001, de 19 de dezembro de 1973. Dispõe sobre o Estatuto do Índio. Diário Oficial da União: Brasília, DF, 1973. Disponível em: <http://www.planalto.gov.br/ccivil_03/leis/l6001.htm>. Acesso em: 13 jun. 2024.

⁵⁰ BRASIL. Decreto nº 4.887, de 20 de novembro de 2003. Regulamenta o procedimento para identificação, reconhecimento, delimitação, demarcação e titulação das terras ocupadas por remanescentes das comunidades dos quilombos de que trata o art. 68 do Ato das Disposições Constitucionais Transitórias. Diário Oficial da União: Brasília, DF, 2003. Disponível em: <http://www.planalto.gov.br/ccivil_03/decreto/2003/D4887.htm>. Acesso em: 13 jun. 2024.

⁵¹ BRASIL. Lei nº 7.668, de 22 de agosto de 1988.

⁵² BRASIL. Fundação Cultural Palmares: Estrutura organizacional. 2022. Disponível em: <https://www.gov.br/palmares/pt-br/acesso-a-informacao/institucional/copy_of_estrutura-organizacional>. Acesso em: 19 jul. 2024.

RELATÓRIO	Nº PROJETO: SEG-UHBHA-RL-CIV-0007	REV: 0
FOLHA: 54 de 61		
TÍTULO: RELATÓRIO DO PLANO DE GERENCIAMENTO DE EMERGÊNCIA E MITIGAÇÃO DE IMPACTOS AMBIENTAIS DA BARRAGEM DA UHE BATALHA SUBTÍTULO:		

Histórico e Artístico Nacional (IPHAN)⁵³, bem como aquelas estabelecidas pelo órgão competente no estado de Minas Gerais⁵⁴, devem ser consideradas. Assim sendo, de acordo com o nível de segurança da barragem da UHE Batalha, indica-se:

- **Diretrizes para condição Normal (Nível 0 – Verde)**

- Validar os dados sobre o patrimônio cultural levantados;
- Identificar e documentar as pessoas e as práticas culturais relevantes em uma determinada área ou comunidade;
- Para bens culturais como povos indígenas, deve-se dialogar com instituições mediadoras e, caso necessário, identificar profissionais para tradução da língua indígena, de forma a garantir a efetiva comunicação;
- Criar uma lista de profissionais qualificados, responsáveis por preservar e proteger o patrimônio cultural, baseado nas conclusões e necessidades identificadas em diagnóstico prévio;
- Estabelecer, fornecer e garantir a manutenção de espaços adequados para armazenar e preservar os itens móveis, coleções e materiais relacionados às práticas culturais, de acordo com as diretrizes estabelecidas no diagnóstico;
- Determinar um espaço destinado à interação social dos grupos e à guarda segura dos elementos materiais relacionados às práticas culturais;
- Realizar atividades de mediação cultural em espaço designado para a interação social dos grupos, visando facilitar o engajamento e a compreensão das práticas culturais;
- Promover registros dos conhecimentos e práticas culturais.

- **Diretrizes para condição de Alerta (Nível 2 – Laranja)**

- Identificar profissionais capacitados para resgate do patrimônio cultural. Nesta fase, é interessante que sejam avaliados parceiros que possam auxiliar tanto no planejamento quanto na execução de ações preventivas e de resposta;
- Estabelecer estratégias para impedir a propagação dos agentes de risco⁵⁵ identificados;
- Avaliar locais que possam ser disponibilizados para armazenamento de bens móveis, bem como de coleções e/ou materiais associados às práticas culturais;

⁵³ IPHAN – Instituto do Patrimônio Histórico e Artístico Nacional. **Boletim Administrativo Eletrônico do IPHAN nº. 1093 – Edição Semanal de 17/07/2015:** Termo de Referência para a Salvaguarda de Bens Registrados.

⁵⁴ IEPHA/MG – Instituto Estadual do Patrimônio Histórico e Artístico de Minas Gerais. **Portaria IEPHA/MG nº 07/2021.**

⁵⁵ Agentes de risco compreendem riscos naturais e antrópicos e/ou processos com potencial de impactos negativos nos bens do patrimônio cultural. IPHAN - Instituto do Patrimônio Histórico e Artístico Nacional. **Manual de referência do patrimônio mundial:** Gestão de riscos de desastres para o Patrimônio Mundial. Brasília: UNESCO, Iphan, 2015. 80 p.

RELATÓRIO		Nº PROJETO:	SEG-UHBHA-RL-CIV-0007	REV:	0
				FOLHA:	55 de 61
TÍTULO:		RELATÓRIO DO PLANO DE GERENCIAMENTO DE EMERGÊNCIA E MITIGAÇÃO DE IMPACTOS AMBIENTAIS DA BARRAGEM DA UHE BATALHA			
SUBTÍTULO:					

- Estudar ações de resposta frente à possibilidade de ruptura, tais como implementação de barreiras físicas, corta-fogo e/ou realocação do patrimônio, se possível, no que se refere a bens materiais;
- Identificar espaço físico para a socialização dos detentores de bens culturais imateriais;
- Garantir o tecido social⁵⁶ necessário à reprodução da prática e dos bens culturais.

• **Diretrizes para condição de Emergência (Nível 3 – Vermelho)**

- Manter local(is) para armazenamento de bens móveis, bem como de coleções e/ou materiais associados às práticas culturais;
- Manter espaço físico para a socialização dos detentores de bens culturais imateriais;
- Manter o tecido social necessário à reprodução da prática e dos bens culturais imateriais;
- Após a estabilização da área, avaliar os bens materiais de fato afetados pelo rompimento;
- Definir metodologia para recuperação/ restauração do patrimônio e atuar, conforme estabelecido.

Considerando o exposto, no APÊNDICE IVB são apresentadas as orientações gerais para a proteção e salvaguarda dos bens culturais materiais e imateriais potencialmente afetados nos municípios abrangidos pela mancha de inundação hipotética da estrutura da barragem da UHE Batalha.

⁵⁶ Tecido social compreende as interações e as relações entre indivíduos e sociedade. EGLER, Tamara Tania Cohen. Espaço social e política urbana global. **Otro desarrollo urbano: ciudad incluyente, social y gestion democratica**. Buenos Aires: Clacso, p. 63-77, 2009.

RELATÓRIO		Nº PROJETO:	SEG-UHBHA-RL-CIV-0007	REV:	0
				FOLHA:	56 de 61
TÍTULO:	RELATÓRIO DO PLANO DE GERENCIAMENTO DE EMERGÊNCIA E MITIGAÇÃO DE IMPACTOS AMBIENTAIS DA BARRAGEM DA UHE BATALHA				
SUBTÍTULO:					

SEÇÃO V

DIRETRIZES PARA MITIGAR IMPACTOS AMBIENTAIS

RELATÓRIO		Nº PROJETO:	SEG-UHBHA-RL-CIV-0007	REV:	0
				FOLHA:	57 de 61
TÍTULO:	RELATÓRIO DO PLANO DE GERENCIAMENTO DE EMERGÊNCIA E MITIGAÇÃO DE IMPACTOS AMBIENTAIS DA BARRAGEM DA UHE BATALHA				
SUBTÍTULO:					

10 MITIGAÇÃO DE IMPACTOS AMBIENTAIS

Em um evento que desencadeie na ruptura de barragem, medidas para mitigação dos impactos ambientais devem ser implantadas com celeridade, visando a minimização de alterações no meio ambiente.

Neste sentido, esta seção aborda possíveis consequências ambientais provenientes de ruptura de barragem, como também, diretrizes para sua mitigação. O levantamento dos locais e estruturas de interesse ambiental potencialmente impactados, na mancha de inundação hipotética da barragem da UHE Batalha, é apresentado nos APÊNDICES VA e VB.

10.1 Consequências ambientais provenientes de ruptura de barragens

O conhecimento das consequências ambientais associadas a ruptura de barragem fornece subsídios para o estabelecimento de diretrizes para mitigação dos impactos ambientais. Neste ponto, ainda que haja uma avaliação prévia, após a ocorrência de um evento relevante, é importante avaliar e priorizar as ações de recuperação, considerando as alterações ambientais observadas.

As consequências ambientais estão associadas ao comprometimento dos recursos naturais, tais como: degradação dos solos, poluição hídrica, perda da cobertura vegetal, perda de habitat e de espécies da fauna, alteração na biodiversidade e populações. O desequilíbrio no ecossistema promovido por uma ruptura se reflete diretamente sobre as condições de vida da sociedade, alterando paisagens, impossibilitando a utilização do solo, restringindo a pesca e o turismo local. Além disso, é importante considerar o comprometimento de equipamentos com potencial de contaminação. Na Tabela 4 são apresentados exemplos de consequências ambientais resultantes de ruptura de barragens.

Tabela 4 – Consequências ambientais decorrentes de ruptura de barragens.

Meio	Consequências ambientais	Características	
		Abrangência	Reversibilidade
Físico	Degradação da qualidade do solo, tanto em composição quanto em estrutura	Toda a área inundada	Reversível
	Alteração na qualidade da água e propagação dos danos nos cursos	Todos os cursos atingidos	Reversível
	Alteração da paisagem. Degradação visual da região eliminando suas características originais/ adquiridas	Na área do reservatório e em toda área a jusante	Reversível/ Irreversível
	Perda de áreas com utilização antrópica, como solos agricultáveis e pastagens	Em áreas de plantio e pastagem inundadas	Reversível
	Alteração de Áreas de Preservação Permanente (APPs)	Na faixa marginal do curso d'água estabelecido pela legislação vigente	Reversível
	Alteração da qualidade ambiental, decorrente de impacto sobre equipamentos com potencial de poluição (ETE, unidades industriais e suas estruturas, infraestruturas	Toda área a jusante	Reversível

RELATÓRIO		Nº PROJETO:	SEG-UHBHA-RL-CIV-0007	REV:	0
				FOLHA:	58 de 61
TÍTULO:		RELATÓRIO DO PLANO DE GERENCIAMENTO DE EMERGÊNCIA E MITIGAÇÃO DE IMPACTOS AMBIENTAIS DA BARRAGEM DA UHE BATALHA			
SUBTÍTULO:					

Meio	Consequências ambientais	Características	
		Abrangência	Reversibilidade
	de gestão e tratamento de resíduos e rejeitos e postos de combustíveis)		
Biótico	Supressão vegetal	Nas áreas onde a onda da ruptura passa com grande velocidade	Reversível
	Redução da riqueza e abundância de espécies da flora devido à perda da cobertura vegetal, alteração na qualidade da água e do solo, com posterior perda da vegetação e efeito de borda	Nas áreas que se encontram preservadas e forem inundadas	Reversível
	Redução da riqueza e abundância de espécies da fauna devido à perda de habitats naturais e ao afugentamento da fauna remanescente	Na área do reservatório e em toda a área inundada e entorno	Reversível
	Danos ao ecossistema devido à degradação dos ambientes aquáticos e terrestres atingidos	Na área do reservatório e em toda a área inundada e entorno	Reversível
	Comprometimento dos serviços ecossistêmicos (ciclagem de nutrientes, regulação climática, etc.)	Na área do reservatório e em toda a área inundada e entorno	Reversível

NOTA: Importante destacar que as consequências ambientais apresentadas neste documento podem não ocorrer em sua totalidade no contexto de ruptura da barragem da UHE Batalha, principalmente no que tange a manifestação, abrangência e reversibilidade. As alterações ambientais provenientes da ruptura da barragem, se ocorrer, podem variar a depender das especificidades da área afetada.

10.2 Locais e estruturas de interesse ambiental potencialmente impactados

A identificação de locais e estruturas possivelmente impactadas englobou: Unidades de Conservação, Áreas de Preservação Permanente (APPs) , cursos d' água , c a v i d a d e s potencial de contaminação, tais como Estações de Tratamento de Esgoto (ETEs), unidades industriais e suas estruturas, infraestruturas de gestão e tratamento de resíduos e rejeitos e postos de combustíveis, com abrangência espacial equivalente à toda a mancha de inundação (ZAS e ZSS). Os locais e estruturas potencialmente impactados são apresentados nos APÊNDICES VA e VB, bem como suas localizações e outras informações pertinentes.

10.3 Diretrizes para mitigar consequências ambientais decorrentes de ruptura de barragem

Em período de normalidade, deve ser realizada a caracterização de toda a área potencialmente atingida, de forma que, em um cenário pós-ruptura, as informações sejam utilizadas como subsídio para o planejamento/execução das ações de recuperação ambiental.

Com base na Tabela 4 e no levantamento de possíveis consequências ambientais decorrentes da ruptura da barragem da UHE Batalha, são apresentadas diretrizes a serem providenciadas para mitigação das

RELATÓRIO	Nº PROJETO: SEG-UHBHA-RL-CIV-0007	REV: 0
FOLHA: 59 de 61		
TÍTULO: RELATÓRIO DO PLANO DE GERENCIAMENTO DE EMERGÊNCIA E MITIGAÇÃO DE IMPACTOS AMBIENTAIS DA BARRAGEM DA UHE BATALHA SUBTÍTULO:		

alterações ambientais decorrentes de uma emergência. Tais diretrizes abrangem quatro fases do processo de recuperação ambiental, a saber: (i) resposta inicial; (ii) avaliação das consequências ambientais; (iii) definição de estratégias de recuperação ambiental e (iv) recuperação ambiental e monitoramento.

NOTA: Com exceção dos programas de mitigação de impactos que têm caráter emergencial, é indicado que todos os demais contem com uma fase de diálogo contínuo com as partes interessadas, incluindo o envolvimento das pessoas impactadas e de especialistas, seja para o mapeamento das expectativas, ou para o debate e a identificação das melhores práticas a serem adotadas.

10.3.1 Ações de resposta inicial

Na resposta inicial ao evento, atividades prioritárias ocorrerão com base nas informações disponíveis no momento. Paralelamente, estudos técnicos devem ser elaborados para subsidiar as decisões quanto à recuperação final da área atingida.

Visando a estabilização e o reforço da segurança das estruturas remanescentes, a pertinência das seguintes diretrizes deve ser avaliada:

- Mapeamento dos impactos nas estruturas remanescentes;
- Solicitação de apoio de consultores e projetistas para indicação das ações necessárias para execução de reforços emergenciais;
- Desenvolvimento de estudos técnicos de engenharia, em nível de detalhamento que possibilite a execução das obras;
- Intensificação do processo de monitoramento, através de inspeções visuais e análise da instrumentação, caso existente, conforme o andamento das obras.

Além disso, deve ser conduzida a remoção de escombros, a desobstrução das calhas dos rios e a limpeza do reservatório de jusante.

10.3.2 Realização de estudos de avaliação das consequências ambientais

Esta segunda fase corresponde à avaliação das consequências ambientais ocorridas no curto prazo, de forma a subsidiar a definição de estratégias de recuperação ambiental. A realização de estudos de avaliação de alterações no meio ambiente corresponde a uma atividade essencial para compreender, de forma detalhada, como a ruptura afeta a região e verificar quais das consequências ambientais vislumbradas foram, de fato, efetivadas. Essa etapa deve ser objetiva e realizada em curto prazo, a partir de levantamento de campo.

Dentre as ações para avaliação das alterações ambientais, aquelas listadas a seguir norteiam os procedimentos iniciais:

- Levantamento de imagens aéreas pós-evento, para avaliação e registro dos danos tais como: degradação de Áreas de Preservação Permanente, encostas instáveis, áreas erodidas etc.;
- Consolidação de informações acerca das áreas afetadas, por meio de consulta aos levantamentos prévios apresentados neste estudo (APÊNDICES VA e VB), a informações referentes ao histórico do monitoramento ambiental e aos relatórios gerados pelas equipes de campo;

RELATÓRIO	Nº PROJETO: SEG-UHBHA-RL-CIV-0007	REV: 0
FOLHA: 60 de 61		
TÍTULO: RELATÓRIO DO PLANO DE GERENCIAMENTO DE EMERGÊNCIA E MITIGAÇÃO DE IMPACTOS AMBIENTAIS DA BARRAGEM DA UHE BATALHA SUBTÍTULO:		

- Elaboração de um diagnóstico das áreas afetadas, com detalhamento das consequências ambientais identificadas.

10.3.3 Definição de estratégias de recuperação ambiental

A terceira fase contempla a definição de estratégias de recuperação a serem implantadas. Com base nos resultados da etapa de avaliação das consequências ambientais, devem ser iniciados os estudos para desenvolvimento das alternativas de recuperação ambiental, que incluem a reabilitação do meio ambiente, visando o bem-estar socioambiental após o evento. Possíveis estratégias de recuperação ambiental podem incluir, mas não se limitar a:

- Obras de adequação definitiva/ reconstrução das estruturas remanescentes;
- Recuperação topográfica e paisagística;
- Revegetação;
- Ações para conservação da biodiversidade, que se iniciam quando das operações de resgate da fauna potencialmente afetada (Seção II), chegando até a etapa de sua reintrodução.

Quando da definição de estratégias de recuperação ambiental, devem ser observados instrumentos específicos de regulação do uso dos recursos ambientais, associados a unidades de gestão do território, como unidades de conservação e/ou territórios de povos tradicionais.

10.3.4 Ações de recuperação ambiental e monitoramento

Por fim, a quarta fase trata da efetivação das ações de recuperação ambiental, as quais devem ser monitoradas. Uma vez executadas as ações de resposta inicial, avaliadas as consequências ambientais e definidas as alternativas técnicas de recuperação, deve-se prosseguir com a elaboração e execução de um plano de recuperação específico para cada alteração constatada.

O plano tem como objetivo definir um conjunto de atividades e práticas que permitam a recuperação ambiental das áreas afetadas, de forma a causar a menor alteração socioambiental. Esta etapa também inclui a obtenção de autorizações e licenças, além da realização de cotações e contratações, a fim de viabilizar a execução das ações demandadas.

Posterior a conclusão das ações de recuperação ambiental, deve-se iniciar a etapa de monitoramento, a qual compreende um conjunto de procedimentos para avaliar e informar acerca do desempenho e sucesso das soluções adotadas, incluindo intervenções e manutenções necessárias no processo de recuperação. O desenvolvimento e implantação de programas de monitoramento qualitativos, de acordo com os estudos realizados nas fases anteriores e aprovados pelos órgãos competentes, certamente contribuirá para evidenciar a recuperação das áreas afetadas.

10.4 Aspectos socioeconômicos

As questões socioeconômicas correspondem a um fator importante quando de um evento de ruptura de barragem, que podem incluir o comprometimento de serviços essenciais (saúde, saneamento básico,

RELATÓRIO		Nº PROJETO:	SEG-UHBHA-RL-CIV-0007	REV:	0
		FOLHA: 61 de 61			
TÍTULO:	RELATÓRIO DO PLANO DE GERENCIAMENTO DE EMERGÊNCIA E MITIGAÇÃO DE IMPACTOS AMBIENTAIS DA BARRAGEM DA UHE BATALHA				
SUBTÍTULO:					

distribuição de gás, energia elétrica, telefonia, transporte, etc.), de vias de acesso, de edificações, redução ou perda de safras, de rebanhos e de criação comercial de peixes, dentre outros.

Nesse sentido, são apresentadas diretrizes para a condição de normalidade e de emergência. Em período de normalidade, deve-se, de forma abrangente, atentar-se para:

- Levantamento de locais, infraestruturas e recursos potencialmente impactados;
- Realização de estudo de valoração socioeconômica proveniente da ruptura hipotética da barragem, ou seja, estimativa do impacto financeiro da materialização das consequências do evento.

Para condição de emergência:

- Realizar obras de adequação definitiva/ reconstrução de edificações e infraestruturas afetadas;
- Restabelecer os serviços essenciais nos municípios impactados;
- Indenizar os proprietários afetados;
- Promover programas socioambientais, por exemplo, recuperação de estruturas públicas, melhoria nos sistemas de saneamento básico, educação ambiental, apoio a unidades de conservação, etc.

RELATÓRIO		Nº PROJETO: SEG-UHBHA-RL-CIV-0007		REV: 0	
FOLHA: 62 de 61					
TÍTULO:		RELATÓRIO DO PLANO DE GERENCIAMENTO DE EMERGÊNCIA E MITIGAÇÃO DE IMPACTOS AMBIENTAIS DA BARRAGEM DA UHE BATALHA			
SUBTÍTULO:					

11 CONSIDERAÇÕES FINAIS

Este documento teve como objetivo apresentar o Plano de Gerenciamento de Emergência e Mitigação de Impactos Ambientais provenientes de eventual ruptura da barragem da UHE Batalha. O plano contempla diretrizes para socorrer e prestar assistência a pessoas e animais da Zona de Autossalvamento, bem como para garantir o abastecimento de água potável, resgatar e salvaguardar o patrimônio histórico/cultural e mitigar os impactos ambientais ao longo de toda a extensão da mancha de inundação hipotética.

Destaca-se que as diretrizes apresentadas podem não contemplar todas as ações que efetivamente se farão necessárias diante de uma condição real de emergência, bem como não esgotam os assuntos abordados. O documento tem a função de contribuir para o entendimento e atuação coordenada e eficaz, quando da ocorrência de condição relevante na barragem, para a garantia da integridade dos atingidos e para o restabelecimento de condições mínimas de habitabilidade na região de jusante.

Por fim, após articulação com o poder público e definição de atribuições, além das estabelecidas pela legislação, deve-se definir uma periodicidade para atualização deste documento.

RELATÓRIO		Nº PROJETO:	SEG-UHBHA-RL-CIV-0007	REV:	0
TÍTULO:	RELATÓRIO DO PLANO DE GERENCIAMENTO DE EMERGÊNCIA E MITIGAÇÃO DE IMPACTOS AMBIENTAIS DA BARRAGEM DA UHE BATALHA				
SUBTÍTULO:					

APÊNDICE A

POSSÍVEIS LOCAIS PARA INSTAURAÇÃO DO POSTO DE COMANDO



SEG-UHBHA-RL-CIV-0007_0_Apêndice A_

RELATÓRIO		Nº PROJETO:	SEG-UHBHA-RL-CIV-0007	REV:	0
TÍTULO:	RELATÓRIO DO PLANO DE GERENCIAMENTO DE EMERGÊNCIA E MITIGAÇÃO DE IMPACTOS AMBIENTAIS DA BARRAGEM DA UHE BATALHA				
SUBTÍTULO:					

APÊNDICE IA

SÍNTESE DOS RESULTADOS DO CADASTRAMENTO




SEG-UHBHA-RL-CIV-0007_0_Apêndice IA.

RELATÓRIO		Nº PROJETO:	SEG-UHBHA-RL-CIV-0007	REV:	0
TÍTULO:	RELATÓRIO DO PLANO DE GERENCIAMENTO DE EMERGÊNCIA E MITIGAÇÃO DE IMPACTOS AMBIENTAIS DA BARRAGEM DA UHE BATALHA				
SUBTÍTULO:					

APÊNDICE IB

MAPA DA POPULAÇÃO COM MOBILIDADE REDUZIDA

RELATÓRIO		Nº PROJETO:	SEG-UHBHA-RL-CIV-0007	REV:	0
TÍTULO: RELATÓRIO DO PLANO DE GERENCIAMENTO DE EMERGÊNCIA E MITIGAÇÃO DE IMPACTOS AMBIENTAIS DA BARRAGEM DA UHE BATALHA					
SUBTÍTULO:					

Título do Mapa	Arquivo
População com mobilidade reduzida	<div><div>SEG-UHBHA-RL-CIV-007_0_Apêndice IB_Po</div></div>

RELATÓRIO		Nº PROJETO:	SEG-UHBHA-RL-CIV-0007	REV:	0
TÍTULO:	RELATÓRIO DO PLANO DE GERENCIAMENTO DE EMERGÊNCIA E MITIGAÇÃO DE IMPACTOS AMBIENTAIS DA BARRAGEM DA UHE BATALHA				
SUBTÍTULO:					

APÊNDICE IC

DADOS DOS INDIVÍDUOS COM MOBILIDADE REDUZIDA



SEG-UHBHA-RL-CIV-0007_0_Apêndice IC.

RELATÓRIO		Nº PROJETO:	SEG-UHBHA-RL-CIV-0007	REV:	0
TÍTULO:	RELATÓRIO DO PLANO DE GERENCIAMENTO DE EMERGÊNCIA E MITIGAÇÃO DE IMPACTOS AMBIENTAIS DA BARRAGEM DA UHE BATALHA				
SUBTÍTULO:					

APÊNDICE ID

LOCAIS SENSÍVEIS DE EVACUAÇÃO




SEG-UHBHA-RL-CIV-0007_0_Apêndice ID.

RELATÓRIO		Nº PROJETO:	SEG-UHBHA-RL-CIV-0007	REV:	0
TÍTULO:	RELATÓRIO DO PLANO DE GERENCIAMENTO DE EMERGÊNCIA E MITIGAÇÃO DE IMPACTOS AMBIENTAIS DA BARRAGEM DA UHE BATALHA				
SUBTÍTULO:					

APÊNDICE IE

PONTOS DE CONTROLE E OU INTERDIÇÃO

RELATÓRIO		Nº PROJETO:	SEG-UHBHA-RL-CIV-0007	REV:	0
TÍTULO: RELATÓRIO DO PLANO DE GERENCIAMENTO DE EMERGÊNCIA E MITIGAÇÃO DE IMPACTOS AMBIENTAIS DA BARRAGEM DA UHE BATALHA					
SUBTÍTULO:					


Título do Mapa	Arquivo
Pontos de controle e/ou interdição	<div> SEG-UHBHA-RL-CIV-007_0_Apêndice IE_Po</div>

RELATÓRIO		Nº PROJETO:	SEG-UHBHA-RL-CIV-0007	REV:	0
TÍTULO:	RELATÓRIO DO PLANO DE GERENCIAMENTO DE EMERGÊNCIA E MITIGAÇÃO DE IMPACTOS AMBIENTAIS DA BARRAGEM DA UHE BATALHA				
SUBTÍTULO:					

APÊNDICE IF

ROTAS DE ACESSO AOS PONTOS DE ENCONTRO

RELATÓRIO		Nº PROJETO:	SEG-UHBHA-RL-CIV-0007	REV:	0
TÍTULO: RELATÓRIO DO PLANO DE GERENCIAMENTO DE EMERGÊNCIA E MITIGAÇÃO DE IMPACTOS AMBIENTAIS DA BARRAGEM DA UHE BATALHA					
SUBTÍTULO:					

Título do Mapa	Arquivo
Rotas de acesso aos Pontos de Encontro em Nível 2 e Nível 3	<div><div>SEG-UHBHA-RL-CIV-007_0_Apêndice IF_Ro</div></div>

RELATÓRIO		Nº PROJETO:	SEG-UHBHA-RL-CIV-0007	REV:	0
TÍTULO:	RELATÓRIO DO PLANO DE GERENCIAMENTO DE EMERGÊNCIA E MITIGAÇÃO DE IMPACTOS AMBIENTAIS DA BARRAGEM DA UHE BATALHA				
SUBTÍTULO:					

APÊNDICE IG

ESTIMATIVA DE EQUIPE DE PRIMEIRA ASSISTÊNCIA POR PONTO DE ENCONTRO



SEG-UHBHA-RL-CIV-0007_0_Apêndice IG.

RELATÓRIO		Nº PROJETO:	SEG-UHBHA-RL-CIV-0007	REV:	0
TÍTULO:	RELATÓRIO DO PLANO DE GERENCIAMENTO DE EMERGÊNCIA E MITIGAÇÃO DE IMPACTOS AMBIENTAIS DA BARRAGEM DA UHE BATALHA				
SUBTÍTULO:					

APÊNDICE IH

LISTA DE HOSPITAIS DE REFERÊNCIA



SEG-UHBHA-RL-CIV-0007_0_Apêndice IH.

RELATÓRIO		Nº PROJETO:	SEG-UHBHA-RL-CIV-0007	REV:	0
TÍTULO:	RELATÓRIO DO PLANO DE GERENCIAMENTO DE EMERGÊNCIA E MITIGAÇÃO DE IMPACTOS AMBIENTAIS DA BARRAGEM DA UHE BATALHA				
SUBTÍTULO:					

APÊNDICE II

MODELOS DE FORMULÁRIOS



SEG-UHBHA-RL-CIV-0007_0_Apêndice II_

RELATÓRIO		Nº PROJETO:	SEG-UHBHA-RL-CIV-0007	REV:	0
TÍTULO:	RELATÓRIO DO PLANO DE GERENCIAMENTO DE EMERGÊNCIA E MITIGAÇÃO DE IMPACTOS AMBIENTAIS DA BARRAGEM DA UHE BATALHA				
SUBTÍTULO:					

APÊNDICE IJ

INFORMAÇÕES PARA O AUXÍLIO NO DIMENSIONAMENTO DA FROTA DE TRANSPORTE



SEG-UHBHA-RL-CIV-0007_0_Apêndice IJ_

RELATÓRIO		Nº PROJETO:	SEG-UHBHA-RL-CIV-0007	REV:	0
TÍTULO:	RELATÓRIO DO PLANO DE GERENCIAMENTO DE EMERGÊNCIA E MITIGAÇÃO DE IMPACTOS AMBIENTAIS DA BARRAGEM DA UHE BATALHA				
SUBTÍTULO:					

APÊNDICE IK

POSSÍVEIS LOCAIS DE ABRIGOS TEMPORÁRIOS NOS MUNICÍPIOS E REQUISITOS PARA IMPLANTAÇÃO



SEG-UHBHA-RL-CIV-0007_0_Apêndice IK_

RELATÓRIO		Nº PROJETO:	SEG-UHBHA-RL-CIV-0007	REV:	0
TÍTULO:	RELATÓRIO DO PLANO DE GERENCIAMENTO DE EMERGÊNCIA E MITIGAÇÃO DE IMPACTOS AMBIENTAIS DA BARRAGEM DA UHE BATALHA				
SUBTÍTULO:					

APÊNDICE IIA

ANIMAIS CADASTRADOS



SEG-UHBHA-RL-CIV-0007_0_Apêndice IIA

RELATÓRIO		Nº PROJETO:	SEG-UHBHA-RL-CIV-0007	REV:	0
TÍTULO:	RELATÓRIO DO PLANO DE GERENCIAMENTO DE EMERGÊNCIA E MITIGAÇÃO DE IMPACTOS AMBIENTAIS DA BARRAGEM DA UHE BATALHA				
SUBTÍTULO:					

APÊNDICE IIB

FICHA DE RESGATE DE ANIMAIS



SEG-UHBHA-RL-CIV-0007_0_Apêndice IIB

RELATÓRIO		Nº PROJETO:	SEG-UHBHA-RL-CIV-0007	REV:	0
TÍTULO:	RELATÓRIO DO PLANO DE GERENCIAMENTO DE EMERGÊNCIA E MITIGAÇÃO DE IMPACTOS AMBIENTAIS DA BARRAGEM DA UHE BATALHA				
SUBTÍTULO:					

APÊNDICE IIC

POSSÍVEIS LOCAIS PARA ACOLHIMENTO DE ANIMAIS



SEG-UHBHA-RL-CIV-0007_0_Apêndice IIC

RELATÓRIO		Nº PROJETO:	SEG-UHBHA-RL-CIV-0007	REV:	0
TÍTULO:	RELATÓRIO DO PLANO DE GERENCIAMENTO DE EMERGÊNCIA E MITIGAÇÃO DE IMPACTOS AMBIENTAIS DA BARRAGEM DA UHE BATALHA				
SUBTÍTULO:					

APÊNDICE IID

REQUISITOS MÍNIMOS, CAPACIDADE E TIPOS DE INSTALAÇÕES DO CATA



SEG-UHBHA-RL-CIV-0007_0_Apendice IIC

RELATÓRIO		Nº PROJETO:	SEG-UHBHA-RL-CIV-0007	REV:	0
TÍTULO:	RELATÓRIO DO PLANO DE GERENCIAMENTO DE EMERGÊNCIA E MITIGAÇÃO DE IMPACTOS AMBIENTAIS DA BARRAGEM DA UHE BATALHA				
SUBTÍTULO:					

APÊNDICE IIE

LOCAIS ESPECIALIZADOS PARA ACOLHIMENTO DE ANIMAIS SILVESTRES



SEG-UHBHA-RL-CIV-0007_0_Apêndice IIE

RELATÓRIO		Nº PROJETO:	SEG-UHBHA-RL-CIV-0007	REV:	0
TÍTULO:	RELATÓRIO DO PLANO DE GERENCIAMENTO DE EMERGÊNCIA E MITIGAÇÃO DE IMPACTOS AMBIENTAIS DA BARRAGEM DA UHE BATALHA				
SUBTÍTULO:					

APÊNDICE IIF

TERMO DE ENTREGA E LAUDO SOBRE AS CONDIÇÕES DE SAÚDE DO ANIMAL



SEG-UHBHA-RL-CIV-0007_0_Apêndice IIF

RELATÓRIO		Nº PROJETO:	SEG-UHBHA-RL-CIV-0007	REV:	0
TÍTULO:	RELATÓRIO DO PLANO DE GERENCIAMENTO DE EMERGÊNCIA E MITIGAÇÃO DE IMPACTOS AMBIENTAIS DA BARRAGEM DA UHE BATALHA				
SUBTÍTULO:					

APÊNDICE IIG

TERMO DE CESSÃO E RESPONSABILIDADE DEFINITIVA



SEG-UHBHA-RL-CIV-0007_0_Apêndice IIG

RELATÓRIO		Nº PROJETO:	SEG-UHBHA-RL-CIV-0007	REV:	0
TÍTULO:	RELATÓRIO DO PLANO DE GERENCIAMENTO DE EMERGÊNCIA E MITIGAÇÃO DE IMPACTOS AMBIENTAIS DA BARRAGEM DA UHE BATALHA				
SUBTÍTULO:					

APÊNDICE IIIH

TERMO DE ADOÇÃO E GUARDA RESPONSÁVEL



SEG-UHBHA-RL-CIV-0007_0_Apêndice IIIH

RELATÓRIO		Nº PROJETO:	SEG-UHBHA-RL-CIV-0007	REV:	0
TÍTULO:	RELATÓRIO DO PLANO DE GERENCIAMENTO DE EMERGÊNCIA E MITIGAÇÃO DE IMPACTOS AMBIENTAIS DA BARRAGEM DA UHE BATALHA				
SUBTÍTULO:					

APÊNDICE IIIA

INFRAESTRUTURA DE ABASTECIMENTO DE ÁGUA DOS MUNICÍPIOS



SEG-UHBHA-RL-CIV-0007_0_Apêndice IIIA

RELATÓRIO		Nº PROJETO:	SEG-UHBHA-RL-CIV-0007	REV:	0
TÍTULO:	RELATÓRIO DO PLANO DE GERENCIAMENTO DE EMERGÊNCIA E MITIGAÇÃO DE IMPACTOS AMBIENTAIS DA BARRAGEM DA UHE BATALHA				
SUBTÍTULO:					

APÊNDICE IIIB

PONTOS DE OUTORGA POTENCIALMENTE IMPACTADOS



SEG-UHBHA-RL-CIV-0007_0_Apêndice IIII

RELATÓRIO		Nº PROJETO:	SEG-UHBHA-RL-CIV-0007	REV:	0
TÍTULO:	RELATÓRIO DO PLANO DE GERENCIAMENTO DE EMERGÊNCIA E MITIGAÇÃO DE IMPACTOS AMBIENTAIS DA BARRAGEM DA UHE BATALHA				
SUBTÍTULO:					

APÊNDICE IIIC

PONTOS DE CAPTAÇÃO E ESTRUTURAS DE ABASTECIMENTO PÚBLICO DE ÁGUA
POTENCIALMENTE IMPACTADOS



SEG-UHBHA-RL-CIV-0007_0_Apêndice IIIc

RELATÓRIO		Nº PROJETO:	SEG-UHBHA-RL-CIV-0007	REV:	0
TÍTULO:	RELATÓRIO DO PLANO DE GERENCIAMENTO DE EMERGÊNCIA E MITIGAÇÃO DE IMPACTOS AMBIENTAIS DA BARRAGEM DA UHE BATALHA				
SUBTÍTULO:					

APÊNDICE IIID

LOCAIS DE INTERESSE PÚBLICO COM ABASTECIMENTO DE ÁGUA
POTENCIALMENTE IMPACTADO



SEG-UHBHA-RL-CIV-0007_0_Apêndice IIII

RELATÓRIO		Nº PROJETO:	SEG-UHBHA-RL-CIV-0007	REV:	0
TÍTULO:	RELATÓRIO DO PLANO DE GERENCIAMENTO DE EMERGÊNCIA E MITIGAÇÃO DE IMPACTOS AMBIENTAIS DA BARRAGEM DA UHE BATALHA				
SUBTÍTULO:					

APÊNDICE III E

LISTA DE FORNECEDORES DE ÁGUA POTÁVEL ENVASADA E EM CAMINHÃO-PIPA E EMPRESAS DE PERFURAÇÃO DE POÇOS ARTESIANOS



SEG-UHBHA-RL-CIV-0007_0_Apêndice III E

RELATÓRIO		Nº PROJETO:	SEG-UHBHA-RL-CIV-0007	REV:	0
TÍTULO:	RELATÓRIO DO PLANO DE GERENCIAMENTO DE EMERGÊNCIA E MITIGAÇÃO DE IMPACTOS AMBIENTAIS DA BARRAGEM DA UHE BATALHA				
SUBTÍTULO:					

APÊNDICE IIIF

DIRETRIZES PRELIMINARES VISANDO ASSEGURAR O ABASTECIMENTO DE ÁGUA POTÁVEL NOS MUNICÍPIOS



SEG-UHBHA-RL-CIV-0007_0_Apêndice IIIF

RELATÓRIO		Nº PROJETO:	SEG-UHBHA-RL-CIV-0007	REV:	0
TÍTULO:	RELATÓRIO DO PLANO DE GERENCIAMENTO DE EMERGÊNCIA E MITIGAÇÃO DE IMPACTOS AMBIENTAIS DA BARRAGEM DA UHE BATALHA				
SUBTÍTULO:					

APÊNDICE IVA

PATRIMÔNIO CULTURAL POTENCIALMENTE AFETADO



SEG-UHBHA-RL-CIV-0007_0_Apêndice IV,

RELATÓRIO		Nº PROJETO:	SEG-UHBHA-RL-CIV-0007	REV:	0
TÍTULO:	RELATÓRIO DO PLANO DE GERENCIAMENTO DE EMERGÊNCIA E MITIGAÇÃO DE IMPACTOS AMBIENTAIS DA BARRAGEM DA UHE BATALHA				
SUBTÍTULO:					

APÊNDICE IVB

ORIENTAÇÕES PRELIMINARES DE RESPOSTA PARA RESGATAR E SALVAGUARDAR O PATRIMÔNIO CULTURAL



SEG-UHBHA-RL-CIV-0007_0_Apêndice IVI

RELATÓRIO		Nº PROJETO:	SEG-UHBHA-RL-CIV-0007	REV:	0
TÍTULO:	RELATÓRIO DO PLANO DE GERENCIAMENTO DE EMERGÊNCIA E MITIGAÇÃO DE IMPACTOS AMBIENTAIS DA BARRAGEM DA UHE BATALHA				
SUBTÍTULO:					

APÊNDICE VA

LOCAIS E ESTRUTURAS DE INTERESSE AMBIENTAL POTENCIALMENTE IMPACTADOS












SEG-UHBHA-RL-CIV-0007_0_Apêndice VA

RELATÓRIO		Nº PROJETO:	SEG-UHBHA-RL-CIV-0007	REV:	0
TÍTULO:	RELATÓRIO DO PLANO DE GERENCIAMENTO DE EMERGÊNCIA E MITIGAÇÃO DE IMPACTOS AMBIENTAIS DA BARRAGEM DA UHE BATALHA				
SUBTÍTULO:					

APÊNDICE VB

CURSOS D' ÁGUA E APPS POTENCIALMENTE IMPACTA

RELATÓRIO	Nº PROJETO: SEG-UHBHA-RL-CIV-0007	REV: 0
TÍTULO:	RELATÓRIO DO PLANO DE GERENCIAMENTO DE EMERGÊNCIA E MITIGAÇÃO DE IMPACTOS AMBIENTAIS DA BARRAGEM DA UHE BATALHA	
SUBTÍTULO:		

Título do Mapa	Arquivo
Cursos d'água e APPs potencialmente impactados - Articulação das folhas	 SEG-UHBHA-RL-CIV-007_0_Apêndice VB_Ci
Cursos d'água e APPs potencialmente impactados - Folha 1	 SEG-UHBHA-RL-CIV-007_0_Apêndice VB_Ci
Cursos d'água e APPs potencialmente impactados - Folha 2	 SEG-UHBHA-RL-CIV-007_0_Apêndice VB_Ci
Cursos d'água e APPs potencialmente impactados - Folha 3	 SEG-UHBHA-RL-CIV-007_0_Apêndice VB_Ci
Cursos d'água e APPs potencialmente impactados - Folha 4	 SEG-UHBHA-RL-CIV-007_0_Apêndice VB_Ci
Cursos d'água e APPs potencialmente impactados - Folha 5	 SEG-UHBHA-RL-CIV-007_0_Apêndice VB_Ci
Cursos d'água e APPs potencialmente impactados - Folha 6	 SEG-UHBHA-RL-CIV-007_0_Apêndice VB_Ci
Cursos d'água e APPs potencialmente impactados - Folha 7	 SEG-UHBHA-RL-CIV-007_0_Apêndice VB_Ci
Cursos d'água e APPs potencialmente impactados - Folha 8	 SEG-UHBHA-RL-CIV-007_0_Apêndice VB_Ci

PIMENTA DE ÁVILA
CONSULTORIA LTDA

CARACTERÍSTICAS DO DOCUMENTO		
Título do Documento: RELATÓRIO DO PLANO DE GERENCIAMENTO DE EMERGÊNCIA E MITIGAÇÃO DE IMPACTOS AMBIENTAIS DA BARRAGEM DA UHE BATALHA		
DENOMINAÇÃO MAGNÉTICA		
Pimenta de Ávila	Cliente	
FN-209-RL-63441-00	SEG-UHBHA-RL-CIV-0007_0	
APÊNDICES		
Descrição	Código Magnético	
	Pimenta de Ávila	Cliente
APÊNDICE A – POSSÍVEIS LOCAIS PARA INSTAURAÇÃO DO POSTO DE COMANDO	-	-
APÊNDICE IA – SÍNTESE DOS RESULTADOS DO CADASTRAMENTO	-	-
APÊNDICE IB – MAPA DA POPULAÇÃO COM MOBILIDADE REDUZIDA	-	-
APÊNDICE IC – DADOS DOS INDIVÍDUOS COM MOBILIDADE REDUZIDA	-	-
APÊNDICE ID – LOCAIS SENSÍVEIS DE EVACUAÇÃO	-	-
APÊNDICE IE – PONTOS DE CONTROLE E/OU INTERDIÇÃO	-	-
APÊNDICE IF – ROTAS DE ACESSO AOS PONTOS DE ENCONTRO	-	-
APÊNDICE IG – ESTIMATIVA DE EQUIPE DE PRIMEIRA ASSISTÊNCIA POR PONTO DE ENCONTRO	-	-
APÊNDICE IH – LISTA DE HOSPITAIS DE REFERÊNCIA	-	-
APÊNDICE II – MODELOS DE FORMULÁRIOS	-	-
APÊNDICE IJ – INFORMAÇÕES PARA O AUXÍLIO NO DIMENSIONAMENTO DA FROTA DE TRANSPORTE	-	-
APÊNDICE IK – POSSÍVEIS LOCAIS DE ABRIGOS TEMPORÁRIOS NOS MUNICÍPIOS E REQUISITOS PARA IMPLANTAÇÃO	-	-
APÊNDICE IIA – ANIMAIS CADASTRADOS	-	-

PIMENTA DE AVILA CONSULTORIA LTDA

APÊNDICE IIB – FICHA DE RESGATE DE ANIMAIS	-	-
APÊNDICE IIC – POSSÍVEIS LOCAIS PARA ACOLHIMENTO DE ANIMAIS	-	-
APÊNDICE IID – REQUISITOS MÍNIMOS, CAPACIDADE E TIPOS DE INSTALAÇÕES DO CATA	-	-
APÊNDICE IIE – LOCAIS ESPECIALIZADOS PARA ACOLHIMENTO DE ANIMAIS SILVESTRES	-	-
APÊNDICE IIF – TERMO DE ENTREGA E LAUDO SOBRE AS CONDIÇÕES DE SAÚDE DO ANIMAL	-	-
APÊNDICE IIG – TERMO DE CESSÃO E RESPONSABILIDADE DEFINITIVA	-	-
APÊNDICE IIH – TERMO DE ADOÇÃO E GUARDA RESPONSÁVEL	-	-
APÊNDICE IIIA – INFRAESTRUTURA DE ABASTECIMENTO DE ÁGUA DOS MUNICÍPIOS	-	-
APÊNDICE IIIB – PONTOS DE OUTORGA POTENCIALMENTE IMPACTADOS	-	-
APÊNDICE IIIC – PONTOS DE CAPTAÇÃO E ESTRUTURAS DE ABASTECIMENTO PÚBLICO DE ÁGUA POTENCIALMENTE IMPACTADOS	-	-
APÊNDICE IIID – LOCAIS DE INTERESSE PÚBLICO COM ABASTECIMENTO DE ÁGUA POTENCIALMENTE IMPACTADO	-	-
APÊNDICE IIIE – LISTA DE FORNECEDORES DE ÁGUA POTÁVEL ENVASADA E EM CAMINHÃO-PIPA E EMPRESAS DE PERFURAÇÃO DE POÇOS ARTESIANOS	-	-
APÊNDICE IIIF – DIRETRIZES PRELIMINARES VISANDO ASSEGURAR O ABASTECIMENTO DE ÁGUA POTÁVEL NOS MUNICÍPIOS	-	-
APÊNDICE IVA – PATRIMÔNIO CULTURAL POTENCIALMENTE AFETADO	-	-

APÊNDICE IVB – ORIENTAÇÕES PRELIMINARES DE RESPOSTA PARA RESGATAR E SALVAGUARDAR O PATRIMÔNIO CULTURAL	-	-
APÊNDICE VA – LOCAIS E ESTRUTURAS DE INTERESSE AMBIENTAL POTENCIALMENTE IMPACTADOS	-	-
APÊNDICE VB – CURSOS D'ÁGUA E APPS POTENCIALMENTE IMPACTADOS	-	-

Instruções para preenchimento do quadro abaixo

Revisão 0A: Marcar o número total de páginas do documento.

Revisão 0B e subsequentes:

* SEM REPAGINAÇÃO: Marcar somente a folha que sofreu alteração de conteúdo técnico.

* COM REPAGINAÇÃO: Marcar a folha que sofreu alteração de conteúdo técnico e todas posteriores a esta.

[illegible]

RELATÓRIO	Nº PROJETO: SEG-UHBHA-RL-CIV-0007
TÍTULO:	RELATÓRIO DO PLANO DE GERENCIAMENTO DE EMERGÊNCIA E MITIGAÇÃO DE IMPACTOS AMBIENTAIS DA BARRAGEM DA UHE BATALHA
SUBTÍTULO:	

APÊNDICE A

POSSÍVEIS LOCAIS PARA INSTAURAÇÃO DO POSTO DE COMANDO

RELATÓRIO		Nº PROJETO:	SEG-UHBHA-RL-CIV-0007
TÍTULO:	RELATÓRIO DO PLANO DE GERENCIAMENTO DE EMERGÊNCIA E MITIGAÇÃO DE IMPACTOS AMBIENTAIS DA BARRAGEM DA UHE BATALHA		
SUBTÍTULO:			

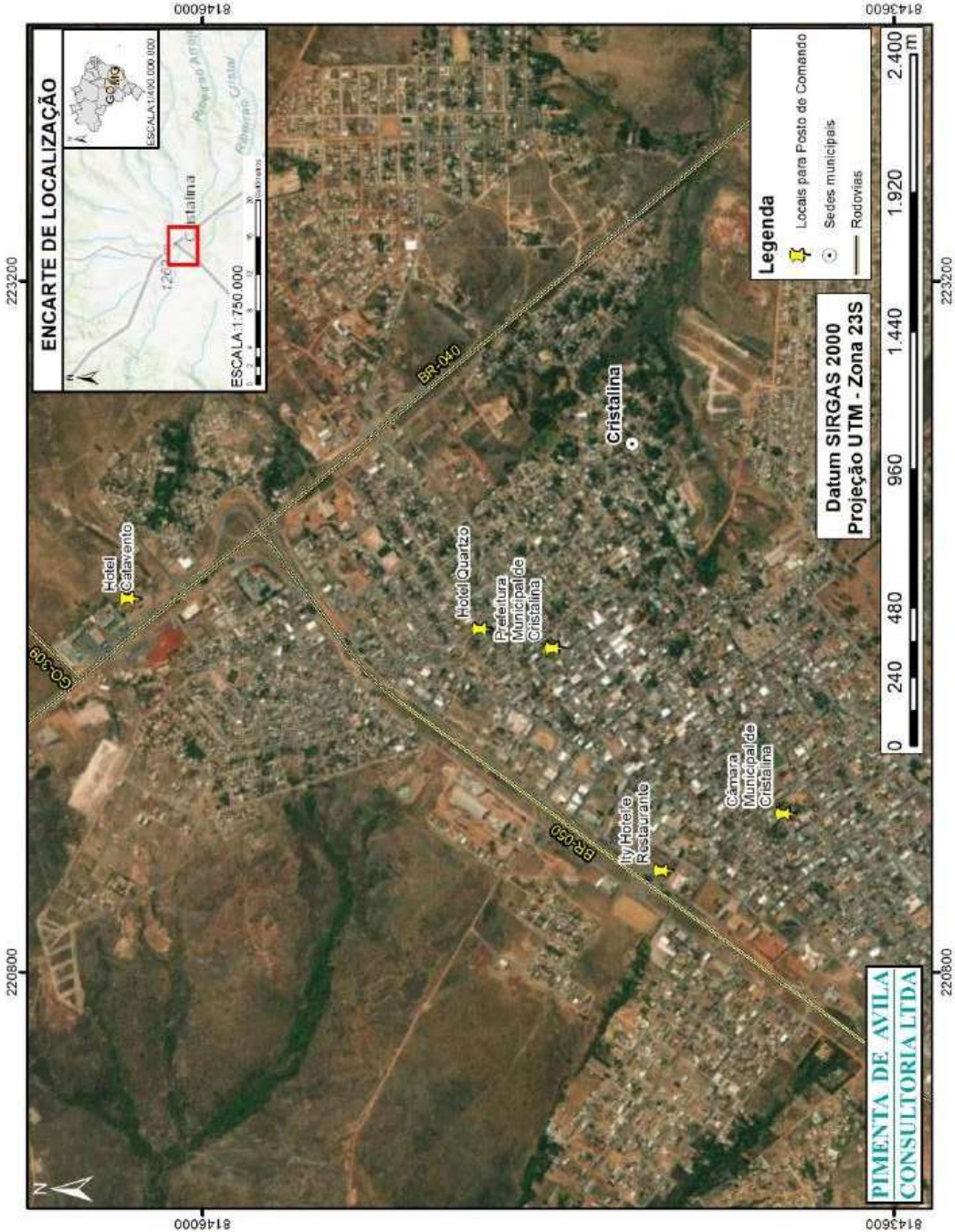


Figura 1 – Possíveis locais para instauração do Posto de Comando em Cristalina (GO).
Fonte – ESRI, 2022; Google Earth, 2024.

RELATÓRIO		Nº PROJETO:	SEG-UHBHA-RL-CIV-0007
TÍTULO:	RELATÓRIO DO PLANO DE GERENCIAMENTO DE EMERGÊNCIA E MITIGAÇÃO DE IMPACTOS AMBIENTAIS DA BARRAGEM DA UHE BATALHA		
SUBTÍTULO:			



Figura 2 – Possíveis locais para instauração do Posto de Comando em Paracatu (MG).
Fonte – ESRI, 2022; Google Earth, 2024.

RELATÓRIO		Nº PROJETO:	SEG-UHBHA-RL-CIV-0007
TÍTULO:	RELATÓRIO DO PLANO DE GERENCIAMENTO DE EMERGÊNCIA E MITIGAÇÃO DE IMPACTOS AMBIENTAIS DA BARRAGEM DA UHE BATALHA		
SUBTÍTULO:			



Figura 3 – Possíveis locais para instauração do Posto de Comando em Paracatu (MG).
Fonte – ESRI, 2022; Google Earth, 2024.

RELATÓRIO		Nº PROJETO:	SEG-UHBHA-RL-CIV-0007
TÍTULO:	RELATÓRIO DO PLANO DE GERENCIAMENTO DE EMERGÊNCIA E MITIGAÇÃO DE IMPACTOS AMBIENTAIS DA BARRAGEM DA UHE BATALHA		
SUBTÍTULO:			

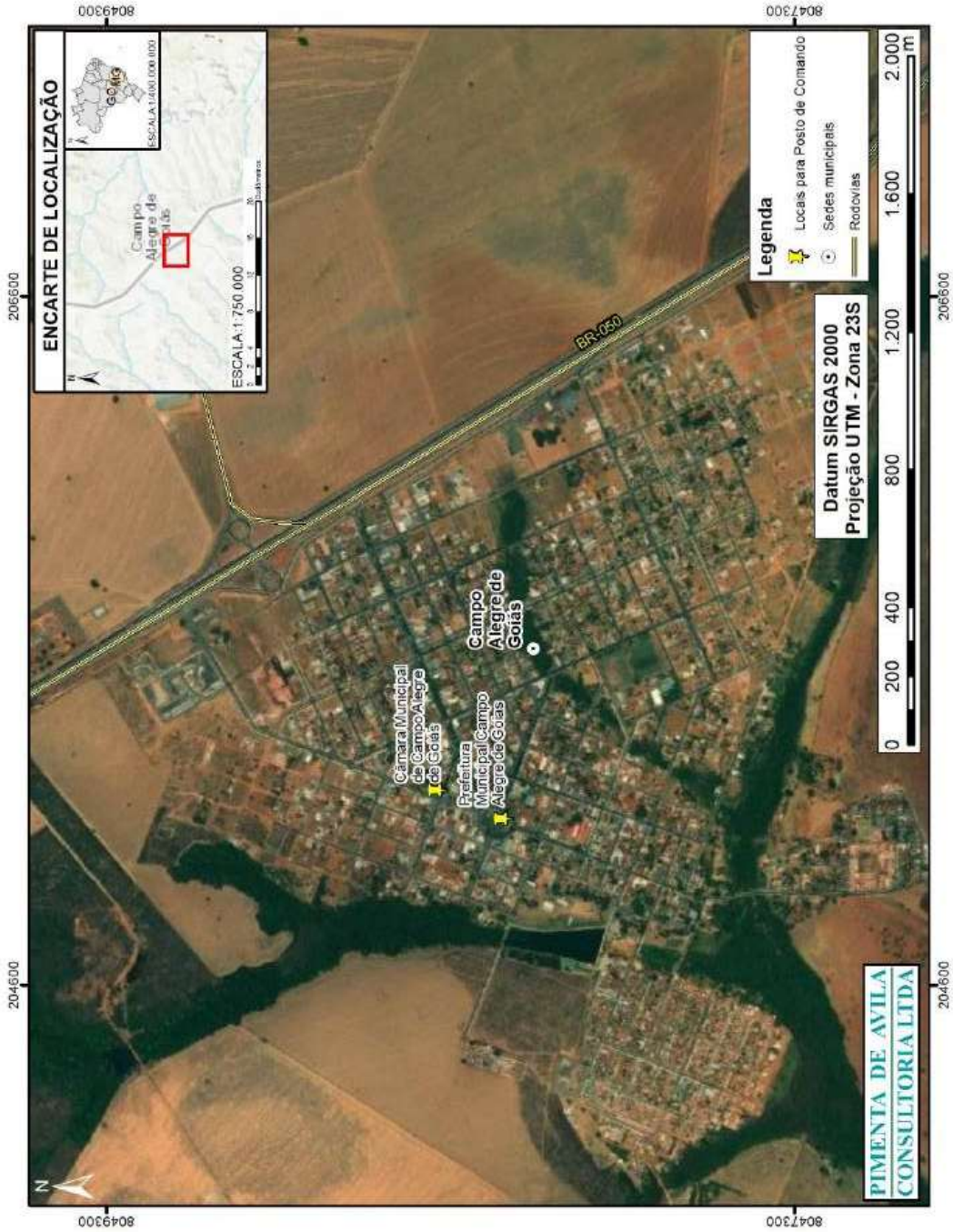


Figura 4 – Possíveis locais para instauração do Posto de Comando em Campo Alegre de Goiás (GO).
Fonte – ESRI, 2022; Google Earth, 2020.

RELATÓRIO	Nº PROJETO: SEG-UHBHA-RL-CIV-0007
TÍTULO: RELATÓRIO DO PLANO DE GERENCIAMENTO DE EMERGÊNCIA E MITIGAÇÃO DE IMPACTOS AMBIENTAIS DA BARRAGEM DA UHE BATALHA	
SUBTÍTULO:	

Tabela 1 – Dados sobre os possíveis locais para instauração do Posto de Comando.


Local	Município	Endereço	Contato
Prefeitura Municipal de Cristalina	Cristalina-GO	Praça José Adamian, s/n, Centro, Cristalina, GO, 73850-000	(61) 3612-2525
Câmara Municipal de Cristalina	Cristalina-GO	Praça Otto Mohn, Palácio José Rodrigues de Queiroz, s/n, Cristalina, GO	(61) 3612 2919
Ity Hotel e Restaurante	Cristalina-GO	Rua Amazonas Qd51, Lt 01, Setor Noroeste, Cristalina, GO	(61) 3612-5001
Hotel Quartzo	Cristalina-GO	Rua Álvaro Ribeiro, 735, Centro, Cristalina, GO, 73850-000	(61) 3612-5789
Hotel Catavento	Cristalina-GO	Rod. BR 040, Km 95, Cristalina, GO, 73850-000	(61) 3612-6119 / (61) 99988-6119
Prefeitura Municipal de Paracatu	Paracatu-MG	Avenida São João Paulo II (Antiga Rua da Contagem), 2045, Paracatuzinho, 38603-401	(38) 3679-0300
Câmara Municipal de Paracatu	Paracatu-MG	Praça JK, 449, Centro, Paracatu, MG	(38) 3672-1438 / (38) 3671-3770
Paracatu Plaza Hotel	Paracatu-MG	Rua Gastão Lapesquer, 352, Alto do Córrego, Paracatu, MG	(38) 3679-5000 / (38) 98822-4079
Hotel Veredas	Paracatu-MG	Rua Getúlio Melo Franco, 333, Centro, Paracatu, MG	(38) 98821-0201
Hotel das Palmeiras	Paracatu-MG	Rua Lindolfo Garcia Adjuto, 1030, Alto do Córrego, Paracatu, MG	(38) 3672-1310 / (38) 98823-7950
Eldorado Hotel	Paracatu-MG	Avenida Olegário Maciel, 1210, Centro, Paracatu, MG	(38) 3671-5500 / (38) 3365-1500
Prefeitura Municipal Campo Alegre de Goiás	Campo Alegre de Goiás-GO	Praça Manoel Pio Pereira, 01, Centro, Campo Alegre de Goiás, GO, 75795-000	(64) 3926-3000
Câmara Municipal Campo Alegre de Goiás	Campo Alegre de Goiás-GO	Rua Natal, 130, Vila Satélite. Campo Alegre de Goiás, GO, 75795-000	(64) 3696-1228

NOTA 1: Deve ser avaliada a possibilidade de instauração de Posto de Comando em hotel, caso o mesmo seja utilizado como local de abrigo temporário.

NOTA 2: As informações apresentadas acima foram obtidas por meio de consulta aos bancos de dados em sites eletrônicos, devendo, portanto, ser validadas pelos agentes públicos e pela ELETROBRAS.

RELATÓRIO DO PLANO DE GERENCIAMENTO DE EMERGÊNCIA E MITIGAÇÃO DE IMPACTOS AMBIENTAIS DA BARRAGEM DA UHE BATALHA

APÊNDICE IA SÍNTESE DOS RESULTADOS DO CADASTRAMENTO



PLANO DE GERENCIAMENTO DE EMERGÊNCIA E MITIGAÇÃO DE IMPACTOS AMBIENTAIS
Síntese dos Resultados do Cadastramento



		Maciço
Número de propriedades cadastradas na ZAS		129
População fixa cadastrada		27
População fixa estimada		212
População flutuante cadastrada		30
População flutuante estimada		0
População total a ser evacuada		269
Pessoas cadastradas portadoras de mobilidade reduzida	Crianças e/ou idosos não portadores de condição de mobilidade reduzida	7
	Pessoas com dificuldade de locomoção	1
	Pessoas com deficiência auditiva	1
	Pessoas acamadas	0



RELATÓRIO DO PLANO DE GERENCIAMENTO DE EMERGÊNCIA E MITIGAÇÃO DE IMPACTOS AMBIENTAIS DA BARRAGEM DA UHE BATALHA

APÊNDICE IC

DADOS DOS INDIVÍDUOS COM MOBILIDADE REDUZIDA





PLANO DE GERENCIAMENTO DE EMERGÊNCIA E MITIGAÇÃO DE IMPACTOS
AMBIENTAIS

Dados dos Indivíduos com Mobilidade Reduzida

Ponto	Coordenadas - SIRGAS 2000 23S		Nome	Telefone	Idade	Mobilidade reduzida	Sexo	Posição ocupada no grupo familiar	Classificação	Endereço
	E	N								
DAR0045	233024.11	8082111.06	Eli Alves da Silva Godoy de Souza	5564992254750	66	Idoso (mais de 60 anos)	Feminino	Esposa	Crianças e/ou idosos sem condição de mobilidade reduzida associada	58JMF9Q-1Pe
DAR0045	233024.11	8082111.06	Vallamir Godoy de Souza	5564992254750	74	Deficiência auditiva, Idoso (mais de 60 anos)	Masculino	Esposo	Pessoas com deficiência auditiva	58JMF9Q-1Pe
DAR0079	233536.25	8081828.97	Domizete Coltrm Lima	5564993168624	62	Idoso (mais de 60 anos)	Masculino	Pai	Crianças e/ou idosos sem condição de mobilidade reduzida associada	58JMF8V-1M4
DAR0080	233704.10	8081776.94	Vladimir Rodrigues da Costa	5564999966578	63	Idoso (mais de 60 anos)	Masculino	Esposo	Crianças e/ou idosos sem condição de mobilidade reduzida associada	58JMF8V-1FQ
DAR0105	234485.05	8084099.23	Jorge Aurônio de Oliveira	5564981689543	61	Idoso (mais de 60 anos)	Masculino	Esposo	Crianças e/ou idosos sem condição de mobilidade reduzida associada	MGP2-1RR Vista Alegre - Cristalina, GO, Brasil
DAR0105	234485.05	8084099.23	Rita Pereira da Silva	-	64	Dificuldade para se locomover, Idoso (mais de 60 anos)	Feminino	Esposa	Pessoas com dificuldade de locomoção	MGP2-1RR Vista Alegre - Cristalina, GO, Brasil
DAR0114	233887.30	8082692.62	Dinora Pereira da Silva	5561996770458	73	Idoso (mais de 60 anos)	Feminino	Mãe	Crianças e/ou idosos sem condição de mobilidade reduzida associada	MFW-0G Vista Alegre - Cristalina, GO, Brasil
DAR0125	234391.84	8084376.23	Amânda Carvalho Silva	5561998049953	9	Criança (0 a 12 anos)	Feminino	Filho(a)	Crianças e/ou idosos sem condição de mobilidade reduzida associada	MCQ2-1RF Vista Alegre - Cristalina, GO, Brasil
DAR0125	234391.84	8084376.23	Meirvis de Fatima Silva	5561998049953	1	Criança (0 a 12 anos)	Feminino	Filho(a)	Crianças e/ou idosos sem condição de mobilidade reduzida associada	MCQ2-1RF Vista Alegre - Cristalina, GO, Brasil

RELATÓRIO	Nº PROJETO: SEG-UHBHA-RL-CIV-0007
TÍTULO:	RELATÓRIO DO PLANO DE GERENCIAMENTO DE EMERGÊNCIA E MITIGAÇÃO DE IMPACTOS AMBIENTAIS DA BARRAGEM DA UHE BATALHA
SUBTÍTULO:	

APÊNDICE ID

LOCAIS SENSÍVEIS DE EVACUAÇÃO

RELATÓRIO	Nº PROJETO: SEG-UHBHA-RL-CIV-0007
TÍTULO:	RELATÓRIO DO PLANO DE GERENCIAMENTO DE EMERGÊNCIA E MITIGAÇÃO DE IMPACTOS AMBIENTAIS DA BARRAGEM DA UHE BATALHA
SUBTÍTULO:	

Em análise realizada por fotointerpretação na Zona de Autossalvamento (ZAS) da barragem da UHE Batalha, além de pesquisas em dados públicos, não foi identificada interferência da ZAS com locais sensíveis de evacuação. Ressalta-se que é fundamental reavaliar periodicamente a dinâmica ocupacional e possíveis mudanças, garantindo assim o mapeamento atualizado de locais sensíveis na ZAS.



Ponto de Controle e/ou Interdição	Município	Coordenadas		Rodovia
		E	N	
01	Cristalina - GO	235819,24	8081448,72	Via local
02	Cristalina - GO	234821,71	8082171,30	Via local
03	Cristalina - GO	234979,59	8083782,85	Via local
04	Cristalina - GO	235156,72	8084690,13	Via local
05	Cristalina - GO	235927,56	8086462,19	Via local
06	Cristalina - GO	234527,66	8087599,63	Via local
07	Ipameri - GO	232166,96	8085717,12	Via local
08	Ipameri - GO	231979,10	8084011,88	Via local
09	Ipameri - GO	231163,51	8080637,00	Via local
10	Ipameri - GO	231268,39	8079941,65	Via local
11	Ipameri - GO	231323,65	8078491,07	Via local
12	Paracatu - MG	234098,39	8079232,81	Via local

[illegible]

RELATÓRIO	Nº PROJETO: SEG-UHBHA-RL-CIV-0007
TÍTULO:	RELATÓRIO DO PLANO DE GERENCIAMENTO DE EMERGÊNCIA E MITIGAÇÃO DE IMPACTOS AMBIENTAIS DA BARRAGEM DA UHE BATALHA
SUBTÍTULO:	

APÊNDICE IG

ESTIMATIVA DE EQUIPE DE PRIMEIRA ASSISTÊNCIA POR PONTO DE ENCONTRO

RELATÓRIO	Nº PROJETO: SEG-UHBHA-RL-CIV-0007
TÍTULO:	RELATÓRIO DO PLANO DE GERENCIAMENTO DE EMERGÊNCIA E MITIGAÇÃO DE IMPACTOS AMBIENTAIS DA BARRAGEM DA UHE BATALHA
SUBTÍTULO:	

ESTIMATIVA DE EQUIPE DE PRIMEIRA ASSISTÊNCIA POR PONTO DE ENCONTRO

Para definição do quantitativo da equipe de primeira assistência demandado por Ponto de Encontro (PE), foram adotados os requisitos apresentados pelo Manual para Organização de Exercícios Simulados da CEDEC-MG, como uma referência nacional para o gerenciamento de contingências. Buscando um ajuste ao estabelecido pelo manual, e considerando as limitações da região para o fornecimento de profissionais qualificados para brigada de incêndio, foram considerados os seguintes critérios:

- 1 brigadista ou socorrista para cada 15 pessoas, a cada Ponto de Encontro;
- Mínimo de 02 brigadistas ou socorristas para atendimento a cada Ponto de Encontro, como uma boa prática de segurança;
- Máximo de 24 brigadistas ou socorristas para cada Ponto de Encontro.

O número de componentes da equipe de primeira assistência sugerido para atendimento aos Pontos de Encontro encontra-se na Tabela 1.

Tabela 1 – Composição mínima da equipe de primeira assistência para atendimento aos PEs.

Localidade	Ponto de encontro	Número de pessoas esperadas no PE	Número mínimo da equipe de primeira assistência por PE
Cristalina-GO	PE-01	0	2
Cristalina-GO	PE-02	19	2
Cristalina-GO	PE-03	12	2
Cristalina-GO	PE-04	23	2
Cristalina-GO	PE-05	2	2
Cristalina-GO	PE-06	0	2
Cristalina-GO	PE-07	0	2
Ipameri-GO	PE-08	0	2
Ipameri-GO	PE-09	2	2
Ipameri-GO	PE-10	0	2
Ipameri-GO	PE-11	0	2
Ipameri-GO	PE-12	8	2
Ipameri-GO	PE-13	2	2
Paracatu-MG	PE-14	158	11
Paracatu-MG	PE-15	43	3

NOTA 1: O número de pessoas nos Pontos de Encontro pode ser diferente do esperado, sendo necessário realizar contagem e triagem em campo.

RELATÓRIO	Nº PROJETO: SEG-UHBHA-RL-CIV-0007
TÍTULO:	RELATÓRIO DO PLANO DE GERENCIAMENTO DE EMERGÊNCIA E MITIGAÇÃO DE IMPACTOS AMBIENTAIS DA BARRAGEM DA UHE BATALHA
SUBTÍTULO:	

NOTA 2: Para o dimensionamento da equipe de primeira assistência, foi utilizado o Manual para Organização de Exercícios Simulados, da CEDEC-MG¹.

NOTA 3: Caso o quantitativo sugerido não possa ser atendido, uma nova definição deve ser realizada em conjunto com os órgãos de Defesa Civil.

¹ MINAS GERAIS. Gabinete Militar do Governador. Coordenadoria Estadual de Defesa Civil. **Manual para organização de exercícios simulados** – CEDEC – Minas Gerais: GMG. 2021, 77 p.

RELATÓRIO	Nº PROJETO: SEG-UHBHA-RL-CIV-0007
TÍTULO:	RELATÓRIO DO PLANO DE GERENCIAMENTO DE EMERGÊNCIA E MITIGAÇÃO DE IMPACTOS AMBIENTAIS DA BARRAGEM DA UHE BATALHA
SUBTÍTULO:	

APÊNDICE IH

LISTA DE HOSPITAIS DE REFERÊNCIA

RELATÓRIO		Nº PROJETO:	SEG-UHBHA-RL-CIV-0007
RELATÓRIO DO PLANO DE GERENCIAMENTO DE EMERGÊNCIA E MITIGAÇÃO DE IMPACTOS AMBIENTAIS DA BARRAGEM DA UHE BATALHA			
TÍTULO:			
SUBTÍTULO:			

Hospital	Cidade	Serviços	Endereço	Contato
Hospital Municipal Chaud Salles	Cristalina-GO	Centro cirúrgico, UTI, pronto socorro e maternidade.	Av. Kaled Cosac, 540, Centro, Cristalina, GO	(61) 3612-1070 / (61) 3612-1010
Hospital Nossa Senhora do Rosário	Cristalina-GO	Cardiologista, Clínico geral, Cirurgião vascular, Cirurgião geral, Endocrinologia, Ginecologista, Ortopedista, Otorrinolaringologista, Psicólogo, Urologista, Nutricionista, Pediatra e Neuropediatra.	Av. Tiradentes, 422, Jardim Planalto, Cristalina, GO	(61) 3612-5566 / (61) 3612-4836 / (61) 99928-5566 / (61) 99983-9747
Hospital das Clínicas de Paracatu	Paracatu-MG	Clínica Geral, Pediatria, Ginecologia e Obstetrícia, Cirurgia Geral, Cardiologia, Ortopedia, Neurologia, Oftalmologia, Otorrinolaringologia, Dermatologia, Endocrinologia, Urologia, Psiquiatria, Radiologia, Anestesiologia e Nutrologia.	Rua da Contagem, Paracatuzinho, Paracatu, MG	(38) 98818-5014
Hospital São Lucas	Paracatu-MG	Anestesiologista, Clínica Médica, Dermatologia, Proctologia, Traumatologia, Neurologia, Angiologia, Clínica Geral, Geriatria e Ortopedia.	Rua Maria Carmo Taveira Jordão, 145, Alto do Córrego, Paracatu, MG	(38) 3671-5432
Centro de Especialidades Médicas	Paracatu-MG	Anestesiologia, Ginecologia/obstetrícia, Gastrologia, Angiologia, Neurologia, Pneumologia, Cardiologia Neuropediatria, Reumatologia, Clínica Geral Nutrologia, Urologia, Dermatologia, Ortopedia, Otorrinolaringologia e Endocrinologia.	Avenida São João Paulo II (Antiga Rua da Contagem), 2045, Paracatuzinho, Paracatu, MG	(38) 3679-0300
Hospital Nasr Faiad	Catalão-GO	Cirurgia cardíaca, neurocirurgia, ortopedia cirurgia geral, hemodinâmica (cardiologia, neurointervencionista e vascular).	Rua Dr. Willian Faiad, 15, Setor Central, Catalão, GO	(64) 3411-2211
Santa Casa de Misericórdia de Catalão	Catalão-GO	Anestesiologia, pediatria, ortopedia e traumatologia, oftalmologia, neurologia, neurocirurgia, medicina física e reabilitação, ginecologia e obstetrícia, Clínico Geral,	Praça das Mães, s/n, São João, Catalão, GO	(64) 3040-5700

RELATÓRIO		Nº PROJETO:	SEG-UHBHA-RL-CIV-0007
TÍTULO:	RELATÓRIO DO PLANO DE GERENCIAMENTO DE EMERGÊNCIA E MITIGAÇÃO DE IMPACTOS AMBIENTAIS DA BARRAGEM DA UHE BATALHA		
SUBTÍTULO:			

Hospital	Cidade	Serviços	Endereço	Contato
		cirurgia vascular, cirurgia plástica, cirurgia geral, cardiologia, radiologia e diagnóstico por imagem.		
São Nicolau Complexo Hospitalar	Catalão-GO	Anestesiologia, Pediatria, Oftalmologia, Neurologia, Neurocirurgia, Ginecologia e obstetrícia, Endocrinologia e metabolismo, Clínico geral, Cirurgia geral e Cardiologia.	Rua Nilo Margon, 63, Centro, Catalão, GO	(64) 3442-9200
Hospital Materno	Caldas Novas-GO	Angiologia, Angiorradiologia, Bioquímica, Cardiologia, Cirurgia Geral, Cirurgia Plástica, Cirurgia Vascular, Clínica Médica, Diagnóstico por Imagem, Endocrinologia, Endoscopia, Gastroenterologia, Geriatria, Ginecologia, Hemodinamicista, Med. de Tráfego, Med. do Trabalho, Médico, Metabolologia, Neurologia, Nutricionista, Obstetrícia, Oftalmologia, Ortopedia, Otorrinolaringologia, Pediatria, Radiologia, Saúde Mental, Traumatologia, Urologia.	R. Dr. Ciro Palmerston, 712, Caldas Novas, GO, 75690-000	(64) 3454-3502
Hospital Municipal	Caldas Novas-GO	Atenção à Saúde Reprodutiva, Atenção Psicossocial, Cirurgia Vascular, Diagnostico de Laboratório Clínico, Diagnóstico por Anatomia Patológica ou Citopato, Diagnóstico por Imagem, Diagnostico por Métodos Gráficos Dinâmicos, Endoscopia, Farmácia, Fisioterapia, Hemoterapia, Medicina Nuclear, Oftalmologia, Pré-natal/Parto e Nascimento, Suporte Nutricional, Tratamento Reprodutivo, Traumatologia e Ortopedia, Vigilância em Saúde.	Rua P, 954, Jardim dos Buritis, Caldas Novas, GO, 75690-000	(64) 3454-3516

RELATÓRIO		Nº PROJETO:	SEG-UHBHA-RL-CIV-0007
TÍTULO: RELATÓRIO DO PLANO DE GERENCIAMENTO DE EMERGÊNCIA E MITIGAÇÃO DE IMPACTOS AMBIENTAIS DA BARRAGEM DA UHE BATALHA			
SUBTÍTULO:			

Hospital	Cidade	Serviços	Endereço	Contato
Hospital Santa Mônica	Caldas Novas-GO	Atenção à Saúde Reprodutiva, Cirurgia Vascular, Diagnóstico de Laboratório Clínico, diagnóstico por Anatomia Patológica ou Citopato, Diagnóstico por Imagem, Diagnóstico por Métodos Gráficos Dinâmicos, Hemoterapia, Medicina Nuclear, Pré-natal/Parto e Nascimento, Tratamento Reprodutivo.	Rua 91, Quadra 46, Lote 5 A, s/n Itaguai III, R. 91 - Jardim Jussara, Caldas Novas, GO, 75690-000	(64) 3454-1940
Hospital Santa Lúcia Norte	Brasília-DF	Cirurgia Geral, Emergência, UTI, Cardiologia, Oncologia, Ortopedia, Obstetrícia, etc.	SHLN Conjunto G Lote 7, Asa Norte, Brasília, DF, 70310-500	(61) 3448-9100
Hospital Universitário de Brasília	Brasília-DF	Clínica médica, Clínica cirúrgica (ortopédica, torácica, neurocirurgia, etc.), Pediatria, Cardiologia, Ginecologia e Obstetrícia, Oncologia, Cuidados intensivos e Transplantes, etc.	Setor de Grandes Áreas Norte 605, Asa Norte, Brasília, DF, 70840-901	(61) 2028-5000
Hospital de Base do Distrito Federal	Brasília-DF	Atendimento de alta complexidade em Politraumas, Emergências e Cirurgias Cardiovasculares, Transplantes, Neurocirurgia, Oncologia, Oftalmologia, Ortopedia e Reumatologia, etc.	SMHS - Área Especial, Q. 101, Asa Sul, Brasília, DF, 70330-150	(61) 3550-8900
Hospital Alvorada Brasília	Brasília-DF	Centro Médico, Cardiologia, Cirurgias (geral, boca, cabeça, pescoço, torácica, vascular, oncológica, etc.), Gastroenterologia, Ginecologia, Neurologia, Oncologia, Ortopedia e Traumatologia, Reumatologia, Urologia, Otorrinolaringologia, etc.	SHCS EQ 710/910 Conjunto B, Brasília, DF, 70390-108	(61) 3799-1000
Hospital DF Star	Brasília-DF	Urgência, Emergência, Clínica Médica, Cirurgia, Gastroenterologia, Geriatria, Ginecologia, Nefrologia, Ortopedia, Otorrinolaringologia, Pneumologia, Reumatologia, Urologia, etc.	SGAS 914, Conjunto H, lote 64-A e 65-A, Brasília, DF, 70.390-140	(61) 3251-3100

RELATÓRIO		Nº PROJETO:	SEG-UHBHA-RL-CIV-0007
TÍTULO: RELATÓRIO DO PLANO DE GERENCIAMENTO DE EMERGÊNCIA E MITIGAÇÃO DE IMPACTOS AMBIENTAIS DA BARRAGEM DA UHE BATALHA			
SUBTÍTULO:			

Hospital	Cidade	Serviços	Endereço	Contato
Hospital Brasília	Brasília-DF	Medicina de alta complexidade, incluindo Centro de Trauma, Cardiologia, Núcleo Especializado em Doenças Intestinais Complexas, Neurologia, Núcleo de Assistência Respiratória, Saúde da mulher, Pediatria, Transplante	St. de Habitações Individuais Sul QI 15, Lago Sul, Brasília, DF, 71681-603	(61) 4020-0057
Hospital São Domingos	Goiânia-GO	Cirurgia Geral e Aparelho Digestivo, Cardiologia, Ortopedia, Ginecologia e Obstetrícia, Pediatria, Oncologia, Urologia, Gastroenterologia, etc.	Av. T-2, 1941, St. Bueno, Goiânia, GO, 74215-010	(62) 3095-9898
Hospital Goiânia Leste	Goiânia-GO	UTI, Ortopedia, Traumatologia, etc.	Rua 227, 395, Setor Leste Universitário, Goiânia, GO, 74605-080	(62) 3093-1888
Hospital da Criança	Goiânia-GO	Medicina Pediátrica com destaque para cirurgias cardíacas e neurológicas	Rua 86, 160, St. Sul, Goiânia, GO, 74083-330	(62) 3878-1010
Hospital São Francisco de Assis	Goiânia-GO	Angioplastia, Cirurgias (geral, ortopédica, vascular, aparelho digestivo, neurocirurgia), etc.	Rua 9-A, 110, St. Aeroporto, Goiânia, GO, 74075-250	(62) 3221-8000
Hospital Santa Helena	Goiânia-GO	Emergência, Cirurgia, Uroginecologia, UTI, Cardiologia, etc.	Rua 95, 99 - St. Sul, Goiânia, GO, 74083-100	(62) 3219-9000
Hospital Santa Maria (Grand Hospital Santa Maria)	Goiânia-GO	Clinica médica, Ortopedia e Cirurgia geral.	Rua 68, 377 – St. Central, Goiânia, GO, 74055-100	(62) 3877-9610 / (62) 3877-9611
Hospital e Maternidade Vila Nova	Goiânia-GO	Clinica Geral, Angiologia, Cardiologia, Endocrinologia, Geriatria, Ginecologia e Obstetrícia,	Rua 225, 158, St. Leste Vila Nova, Goiânia, GO, 74645-170	(62) 3946-4711

RELATÓRIO		Nº PROJETO:	SEG-UHBHA-RL-CIV-0007
TÍTULO: RELATÓRIO DO PLANO DE GERENCIAMENTO DE EMERGÊNCIA E MITIGAÇÃO DE IMPACTOS AMBIENTAIS DA BARRAGEM DA UHE BATALHA			
SUBTÍTULO:			

Hospital	Cidade	Serviços	Endereço	Contato
		Neurologia, Oftalmologia, Ortopedia, Otorrinolaringologia, Urologia, Pediatria, etc.		
Hospital Santa Bárbara	Goiânia-GO	Cirurgia geral e outras (aparelho digestivo, vascular, pediátrica, etc.), Cardiologia, Angiologia, Ginecologia e Obstetrícia, Medicina Intensiva, Nefrologia, Neurologia, Otorrinolaringologia, Urologia, Pediatria, etc.	Rua Santa Efigênia, 343, Jardim Europa, Goiânia, GO, 74330-670	(62) 3287-1281
Hospital Santa Lúcia	Goiânia-GO	Angiologia, Cardiologia, Gastroenterologia, Ginecologia e Obstetrícia, Oftalmologia, Ortopedia e Traumatologia, Otorrinolaringologia, Urologia, etc.	Praça Avenida Coronel Joaquim Lúcio 28, Av. Cel. Joaquim Lúcio, 28, St. Campinas, Goiânia, GO, 74510-020	(62) 3233-1745
Hospital Israelita Albert Einstein Goiânia	Goiânia-GO	Cirurgia, Oncologia, Ortopedia, Cardiologia, Neurologia e Ginecologia.	Av. Portugal, 1148 - St. Marista, Goiânia, GO, 74150-030	(62) 3878-5100
Hospital Estadual de Urgências Governador Otávio Lage de Siqueira	Goiânia-GO	Urgência/Emergência, Cirurgia (Geral, Pediátrica, Bucomaxilofacial, Torácica, Plástica para Queimados, Neurológica, Vascular, Ortopedia/Traumatologia), Pediatria, Cardiologia, Gastroenterologia, Urologia, Neurologia, Pneumologia, Nefrologia e Medicina Intensiva.	Av. Anhanguera, 14.527 - St. Santos Dumont, Goiânia, GO, 74463-350	(62) 3270-6300

NOTA: As informações apresentadas acima foram obtidas por meio de consulta aos bancos de dados em sites eletrônicos, devendo, portanto, ser validadas pelos agentes públicos e pela ELETROBRAS. Ainda, as opções listadas acima são apenas sugestões de Unidades de Saúde de Referência, devendo a alocação das possíveis vítimas ser definida por entidades responsáveis e profissionais da área, como Corpo de Bombeiros e Defesa Civil.

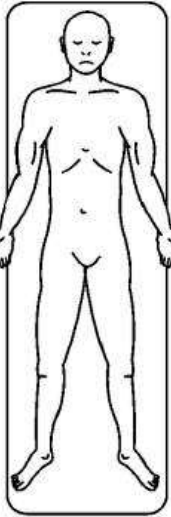
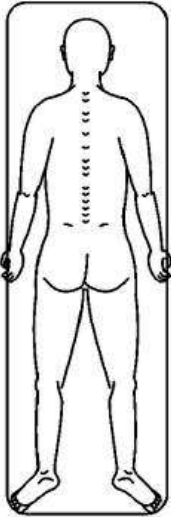
RELATÓRIO DO PLANO DE GERENCIAMENTO DE EMERGÊNCIA E MITIGAÇÃO DE IMPACTOS AMBIENTAIS DA BARRAGEM DA UHE BATALHA

APÊNDICE II

MODELOS DE FORMULÁRIOS

- II 1 - EXEMPLO DE FORMULÁRIO DE INFORMAÇÕES SOBRE PESSOAS DESAPARECIDAS**
- II 2 - EXEMPLO DE FORMULÁRIO DE ACAUTELAMENTO DE BENS**
- II 3 - EXEMPLO DE FORMULÁRIO PARA ACOLHIMENTO DE ANIMAIS**
- II 4 - EXEMPLO DE FORMULÁRIO DE CADASTRO DOS DESABRIGADOS**
- II 5 - EXEMPLO DE FORMULÁRIO DE TRIAGEM DE SAÚDE**
- II 6 - EXEMPLO DE FORMULÁRIO DE TRIAGEM SOCIAL**
- II 7 - EXEMPLO DE FORMULÁRIO DE DISPONIBILIZAÇÃO DE SUPRIMENTOS**
- II 8 - EXEMPLO DE FORMULÁRIO PARA IDENTIFICAÇÃO DE CADÁVERES**



MODELO DE FORMULÁRIO DE INFORMAÇÕES SOBRE PESSOAS DESAPARECIDAS	
N.º DE IDENTIFICAÇÃO DO DESAPARECIDO	
PREENCHIMENTO REALIZADO POR:	
1 DESAPARECIDO	
NOME:	
APELIDO:	
IDADE:	
SEXO:	
DESCRIÇÃO FÍSICA (priorizar características que possam auxiliar na identificação do desaparecido*; se necessário, marque as principais características no esquema corporal) * Características físicas, como cor da pele, cabelos, altura, eventuais deformidades, amputações, sinais na pele (cicatrizes, tatuagens, marcas de nascimento, dentre outros).	
<div></div>	
DESCRIÇÃO DE CARACTERÍSTICAS ADICIONAIS (roupas, calçados, artigos óticos que a pessoa usava quando foi vista pela última vez/no momento da emergência):	
2 RELATOR DO DESAPARECIMENTO	
NOME:	
IDADE:	
TELEFONE P/ CONTATO:	
GRAU DE PARENTESCO COM O DESAPARECIDO:	
3 INFORMAÇÕES ADICIONAIS	
ESTE CASO DE DESAPARECIMENTO FOI RESGITRADO EM ALGUM OUTRO LUGAR? SE SIM, COM QUEM E ONDE?	
HÁ OUTRAS PESSOAS DA FAMÍLIA QUE ESTÃO DESAPARECIDAS? EM CASO AFIRMATIVO, O DESAPARECIMENTO DESSAS PESSOAS JÁ FOI REGISTRADO? SE SIM, COM QUEM E ONDE?	
NOTAS ADICIONAIS DO ENTREVISTADOR:	

MODELO DE FICHA DE ACAUTELAMENTO DE BENS		
PROPRIETÁRIO:		
BENS ACAUTELADOS		
TIPO	CARACTERÍSTICAS	Nº DE SÉRIE
DATA: ____/____/____.		
_____ ASSINATURA DO PROPRIETÁRIO		
RESPONSÁVEL PELO ACAUTELAMENTO:		
_____ ASSINATURA DO RESPONSÁVEL PELO ACAUTELAMENTO		

MODELO DE FICHA DE ACAUTELAMENTO DE BENS		
PROPRIETÁRIO:		
BENS ACAUTELADOS		
TIPO	CARACTERÍSTICAS	Nº DE SÉRIE
DATA: ____/____/____.		
_____ ASSINATURA DO PROPRIETÁRIO		
RESPONSÁVEL PELO ACAUTELAMENTO:		
_____ ASSINATURA DO RESPONSÁVEL PELO ACAUTELAMENTO		

MODELO DE FORMULÁRIO PARA ACOLHIMENTO DE ANIMAIS		
PROPRIETÁRIO:		TELEFONE:
ENDEREÇO DE ABRIGAMENTO:		
ANIMAL ACOLHIDO		
NOME:		
IDADE:	TIPO:	RAÇA:
LOCAL DE DESTINAÇÃO:		
CUIDADOS ESPECÍFICOS (alimentação e/ou medicamentos; se cão ou gato, informar quanto à situação vacinal)		
DATA: ____/____/____		
ASSINATURA DO PROPRIETÁRIO		
RESPONSÁVEL PELO ACOLHIMENTO:		
ASSINATURA DO RESPONSÁVEL PELO ACOLHIMENTO		

MODELO DE FORMULÁRIO PARA ACOLHIMENTO DE ANIMAIS		
PROPRIETÁRIO:		TELEFONE:
ENDEREÇO DE ABRIGAMENTO:		
ANIMAL ACOLHIDO		
NOME:		
IDADE:	TIPO:	RAÇA:
LOCAL DE DESTINAÇÃO:		
CUIDADOS ESPECÍFICOS (alimentação e/ou medicamentos; se cão ou gato, informar quanto à situação vacinal)		
DATA: ____/____/____		
ASSINATURA DO PROPRIETÁRIO		
RESPONSÁVEL PELO ACOLHIMENTO:		
ASSINATURA DO RESPONSÁVEL PELO ACOLHIMENTO		

MODELO DE FORMULÁRIO DE CADASTRO DOS DESABRIGADOS				
MUNICÍPIO:		ABRIGO:		DATA: ____/____/____
CADASTRO DOS DESABRIGADOS				
Nº DE REGISTRO	NOME	IDADE	SEXO	OBSERVAÇÕES
1				
2				
3				
4				
5				
6				
7				
8				
9				
10				
11				
12				
13				
14				
15				
16				
17				
18				
19				
20				
21				
22				
23				
24				
25				
26				
27				
28				
29				
30				
31				
32				

MODELO DE FORMULÁRIO DE TRIAGEM DE SAÚDE		
FORMULÁRIO DE TRIAGEM DE SAÚDE		
NOME:	IDADE:	DATA: ____ / ____ / ____
ESTADO DE SAÚDE ATUAL		
POSSUI ALGUMA QUEIXA OU DOENÇA ATUALMENTE? <input type="checkbox"/> SIM <input type="checkbox"/> NÃO SE SIM, QUAIS?		
POSSUI DOENÇA CONTAGIOSA? <input type="checkbox"/> SIM <input type="checkbox"/> NÃO		
PRECISA DE ENCAMINHAMENTO PARA UNIDADES DE SAÚDE?* <input type="checkbox"/> SIM <input type="checkbox"/> NÃO		
FAZ USO CONTÍNUO DE MEDICAÇÕES? <input type="checkbox"/> SIM <input type="checkbox"/> NÃO SE SIM, QUAIS?		
ASSINATURA: _____ DATA ____ / ____ / ____ HORA ____ : ____		
* Se sim, encaminhar indivíduo para atendimento específico. A Equipe Médica e Ambulatorial deve realizar o controle das pessoas que forem encaminhadas para unidades de saúde ou locais fora dos abrigos.		

MODELO DE FORMULÁRIO DE TRIAGEM SOCIAL

FORMULÁRIO DE TRIAGEM SOCIAL

7 - AS PESSOAS QUE TRABALHAM OU CONTRIBUEM PARA O SUSTENTO DA FAMÍLIA

SIM (Ir para item 7.1)

TÊM OUTRA RENDA? (Aluguel, mesada, bolsa-família, cheque-cidadão, outros benefícios)

NÃO (Ir para item 8)

7.1 - FONTES ALTERNATIVAS DE RENDA:

FONTE	VALOR

8 - SITUAÇÃO ESCOLAR (Nome e endereço das escolas das crianças que estão estudando):

CRIANÇA	ESCOLA	ENDEREÇO

9 - A QUEM VOCÊS COSTUMAM PEDIR AJUDA EM SITUAÇÕES DIFÍCEIS? (Parentes, patrão, igreja, vizinhos, comunidade)

NOME	ENDEREÇO	TELEFONE

10 - POSSUI ALGUM LUGAR PARA FICAR PROVISORIAMENTE?

SIM (Ir para item 10.1)

NÃO (Ir para item 11)

10.1 - ONDE?

LOCAL	ENDEREÇO	TELEFONE

11 - OBSERVAÇÕES SOBRE A FAMÍLIA (Condições psíquicas, se tem alguém doente ou hospitalizado, se alguém possui necessidades específicas, aptidões e como podem auxiliar na administração do abrigo)

RESPONSÁVEL PELA ENTREVISTA:

MODELO DE FORMULÁRIO DE DISPONIBILIZAÇÃO DE SUPRIMENTOS			
FORMULÁRIO DE DISPONIBILIZAÇÃO DE SUPRIMENTOS			
MUNICÍPIO:	ABRIGO:		DATA: ____/____/____
SUPRIMENTOS			
NOME	DATA	SUPRIMENTO*	QUANTIDADE
*Informar o tipo de suprimento disponibilizado (kit, medicamento, demais materiais).			

MODELO DE FORMULÁRIO PARA IDENTIFICAÇÃO DE CADÁVERES	
FORMULÁRIO DE IDENTIFICAÇÃO DE CADÁVERES	CÓDIGO ÚNICO:
PREENCHIMENTO REALIZADO POR: _____	
CARGO: _____	LOCAL E DATA: _____
ASSINATURA	
1	RECUPERAÇÃO
1.1 - DETALHES SOBRE A RECUPERAÇÃO: (Informe o local, a data, a hora, por quem foi encontrado e as circunstâncias. Indique as coordenadas de GPS se disponíveis. Indique se foram recuperados outros corpos na mesma área, incluindo os nomes e possível parentesco, se já foram identificados.)	
1.2 - IDENTIDADE DO POSSÍVEL CORPO: (Explicar as razões para atribuir a possível identidade)	
2	DESCRIÇÃO FÍSICA
2.1 - CONDIÇÃO GERAL	
a) <input type="checkbox"/> CORPO COMPLET <input type="checkbox"/> CORPO INCOMPLETO (descreva) <input type="checkbox"/> SEGMENTO CORPORAL (descreva)	
2.2 - SEXO APARENTE	
<input type="checkbox"/> MASCULINO <input type="checkbox"/> FEMININO <input type="checkbox"/> INDETERMINADO	
EVIDÊNCIAS:	
2.3 - FAIXA ETÁRIA	
<input type="checkbox"/> BEBÊ <input type="checkbox"/> CRIANÇA <input type="checkbox"/> ADOLESCENTE <input type="checkbox"/> ADULTO <input type="checkbox"/> IDOSO	
2.4 - DESCRIÇÃO FÍSICA	
ALTURA (desde o calcanhar até o topo da cabeça, com unidade) <input type="checkbox"/> BAIXA <input type="checkbox"/> MEDIANA <input type="checkbox"/> ALTA	
PESO (especifique a unidade) <input type="checkbox"/> MAGRO <input type="checkbox"/> MÉDIO <input type="checkbox"/> GORDO	
CABELO	
COR: <input type="checkbox"/> FORMA: <input type="checkbox"/> COMPRIMENTO: <input type="checkbox"/> CALVÍCIE: <input type="checkbox"/> OUTRA: <input type="checkbox"/>	
PELOS FACIAIS	
<input type="checkbox"/> NENHUM <input type="checkbox"/> BIGODE <input type="checkbox"/> BARBA COR: <input type="checkbox"/> COMPRIMENTO: <input type="checkbox"/>	
PELOS CORPORAIS: (descreva)	
2.5 - CARACTERÍSTICAS ESPECIAIS (amputações, próteses, cicatrizes, tatuagens, pintas, verrugas, ferimentos, arcada dentária)	

MODELO DE FORMULÁRIO PARA IDENTIFICAÇÃO DE CADÁVERES		
FORMULÁRIO DE IDENTIFICAÇÃO DE CADÁVERES		CÓDIGO ÚNICO:
3	EVIDÊNCIAS ASSOCIADAS	
3.1	ROUPAS	
3.2	CALÇADOS	
3.3	ARTIGOS ÓTICOS	
3.4	OBJETOS PESSOAIS	
3.5	DOCUMENTOS DE IDENTIDADE	
4	INFORMAÇÕES REGISTRADAS	
4.1	IMPRESSÕES DIGITAIS	<div><input type="checkbox"/> SIM</div> <div><input type="checkbox"/> NÃO</div> <div>TIRADAS POR ONDE ESTÃO?</div>
4.2	FOTOGRAFIAS DO CADÁVER	<div><input type="checkbox"/> SIM</div> <div><input type="checkbox"/> NÃO</div> <div>TIRADAS POR ONDE ESTÃO?</div>
5	SITUAÇÃO DO CORPO	
5.1	ARMAZENADO	LOCALIZAÇÃO (necrotério, refrigerado, sepultamento temporário)
		PESSOA RESPONSÁVEL
5.2	ENTREGUE	A QUEM E QUANDO
		AUTORIZADO POR
		DESTINO FINAL

RELATÓRIO	Nº PROJETO: SEG-UHBHA-RL-CIV-0007
TÍTULO:	RELATÓRIO DO PLANO DE GERENCIAMENTO DE EMERGÊNCIA E MITIGAÇÃO DE IMPACTOS AMBIENTAIS DA BARRAGEM DA UHE BATALHA
SUBTÍTULO:	

APÊNDICE IJ

INFORMAÇÕES PARA O AUXÍLIO NO DIMENSIONAMENTO DA FROTA DE TRANSPORTE

RELATÓRIO	Nº PROJETO: SEG-UHBHA-RL-CIV-0007
TÍTULO:	RELATÓRIO DO PLANO DE GERENCIAMENTO DE EMERGÊNCIA E MITIGAÇÃO DE IMPACTOS AMBIENTAIS DA BARRAGEM DA UHE BATALHA
SUBTÍTULO:	

UHE BATALHA

Ponto de Encontro	População Esperada	Número de viagens / veículos necessários				
		Van 15 lugares	Van 19 lugares	Ônibus 23 lugares	Ônibus 31 lugares	Ônibus 44 lugares
PE-01	0	1	1	1	1	1
PE-02	19	2	1	1	1	1
PE-03	12	1	1	1	1	1
PE-04	23	2	2	1	1	1
PE-05	2	1	1	1	1	1
PE-06	0	1	1	1	1	1
PE-07	0	1	1	1	1	1
PE-08	0	1	1	1	1	1
PE-09	2	1	1	1	1	1
PE-10	0	1	1	1	1	1
PE-11	0	1	1	1	1	1
PE-12	8	1	1	1	1	1
PE-13	2	1	1	1	1	1
PE-14	158	11	9	7	6	4
PE-15	43	3	3	2	2	1

- NOTA 1:** O número de pessoas nos Pontos de Encontro pode ser diferente do esperado, sendo necessário realizar contagem e triagem em campo.
- NOTA 2:** Nos Pontos de Encontro onde não é esperada população, deve-se considerar pelo menos um veículo para lidar com possíveis mudanças na demanda. É importante monitorar constantemente os Pontos de Encontro para ajustar a alocação de veículos conforme necessário.
- NOTA 3:** Tendo em vista a possível necessidade de utilização de vias rurais ou vicinais, deve ser avaliada a disponibilidade de veículos com tração 4x4.
- NOTA 4:** Em caso de dúvidas quanto à capacidade e condição de operação dos veículos, é indicada a leitura das referências: ABNT NBR 13776:2021¹, NR-31: Transporte de Trabalhadores² e Caderno de Informações Técnicas Ônibus Rural Escolar³.

¹ ABNT - ASSOCIAÇÃO BRASILEIRA DE NORMAS TÉCNICAS. **NBR 13776:** Veículos rodoviários automotores, seus rebocados e combinados — Classificação. Rio de Janeiro: ABNT, 2021.

² Disponível em: https://ead.senar.org.br/storage/senar-play/legislacao-nr-31-transporte-de-trabalhadores/309_Transporte-de-trabalhadores_2022-06-03-143011_yqib.pdf

³ Disponível em: https://www.fnde.gov.br/phocadownload/programas/caminho_da_escola/manuais/caderno%20de%20informaes%20tcnicas%20do%20nibus%20escolar%20rural.pdf

RELATÓRIO	Nº PROJETO: SEG-UHBHA-RL-CIV-0007
TÍTULO:	RELATÓRIO DO PLANO DE GERENCIAMENTO DE EMERGÊNCIA E MITIGAÇÃO DE IMPACTOS AMBIENTAIS DA BARRAGEM DA UHE BATALHA
SUBTÍTULO:	

APÊNDICE IK

POSSÍVEIS LOCAIS DE ABRIGOS TEMPORÁRIOS NOS MUNICÍPIOS E REQUISITOS PARA IMPLANTAÇÃO

RELATÓRIO	Nº PROJETO: SEG-UHBHA-RL-CIV-0007
TÍTULO: RELATÓRIO DO PLANO DE GERENCIAMENTO DE EMERGÊNCIA E MITIGAÇÃO DE IMPACTOS AMBIENTAIS DA BARRAGEM DA UHE BATALHA	
SUBTÍTULO:	

1 POSSÍVEIS LOCAIS DE ABRIGOS TEMPORÁRIOS

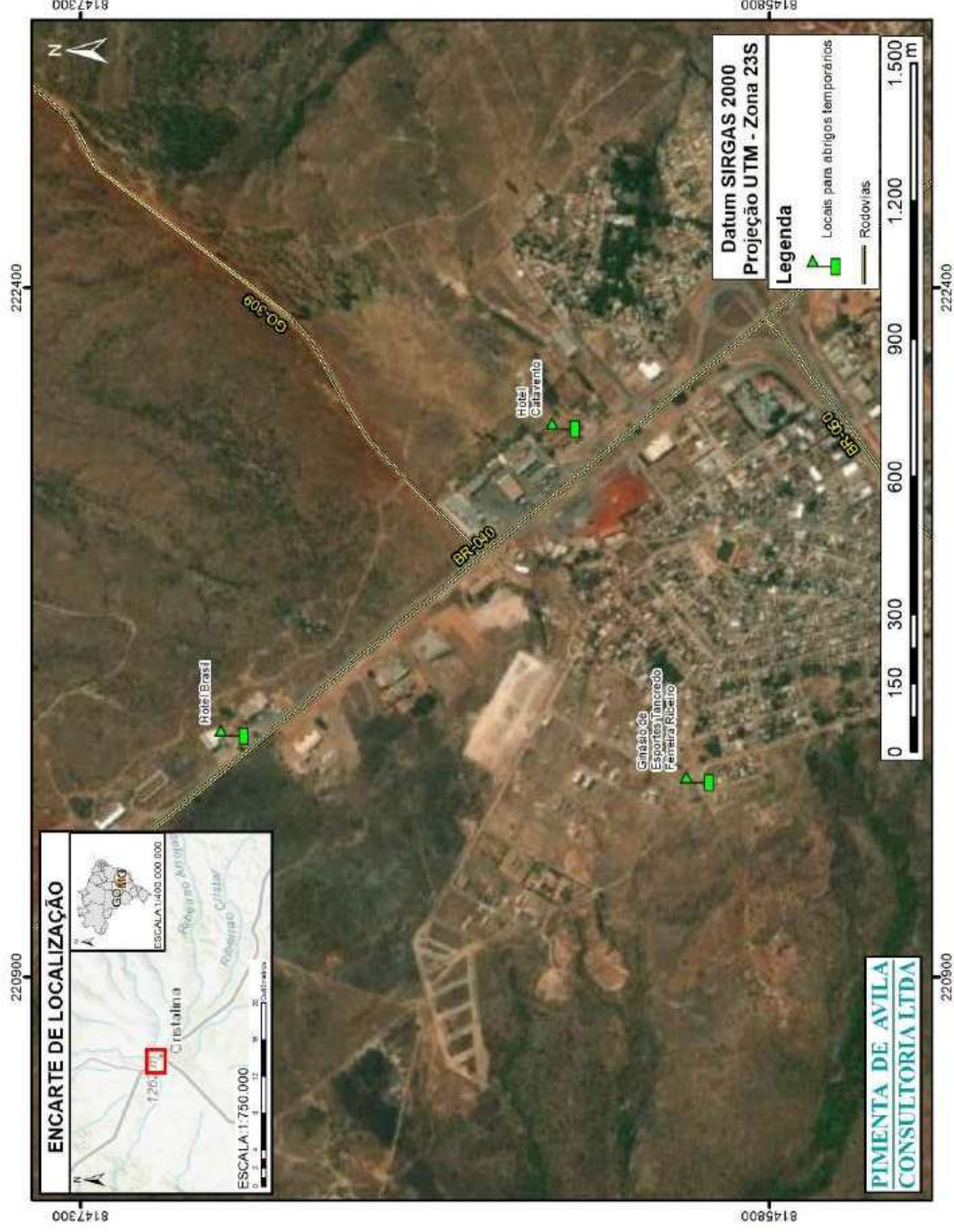


Figura 1 – Possíveis locais de abrigos temporários no município de Cristalina (GO) – Região Norte.
Fonte – ESRI, 2022; Google Earth, 2024.

RELATÓRIO		Nº PROJETO:	SEG-UHBHA-RL-CIV-0007
TÍTULO:	RELATÓRIO DO PLANO DE GERENCIAMENTO DE EMERGÊNCIA E MITIGAÇÃO DE IMPACTOS AMBIENTAIS DA BARRAGEM DA UHE BATALHA		
SUBTÍTULO:			

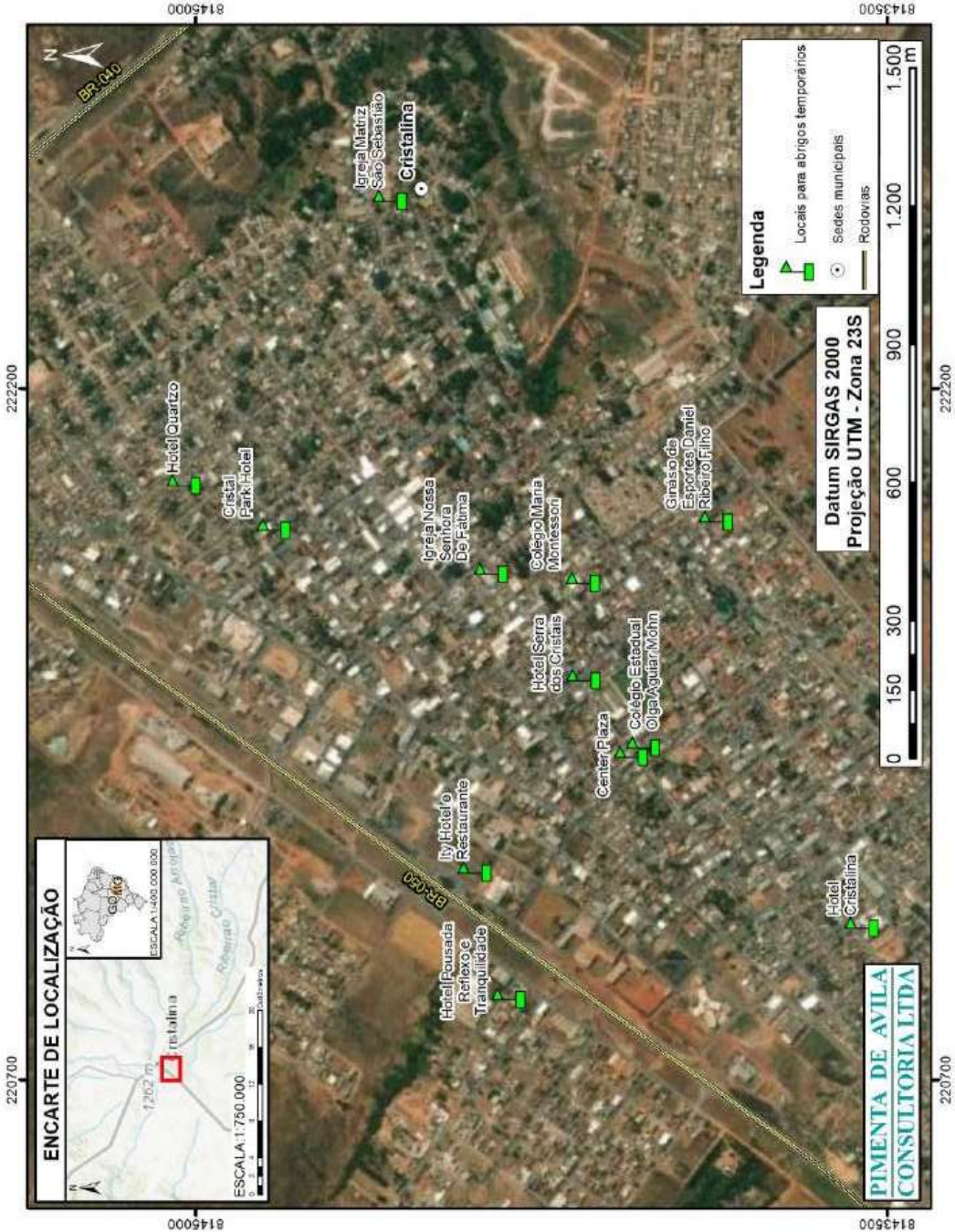


Figura 2 – Possíveis locais de abrigos temporários no município de Cristalina (GO) – Região Central.
Fonte – ESRI, 2022; Google Earth, 2024.

RELATÓRIO		Nº PROJETO:	SEG-UHBHA-RL-CIV-0007
TÍTULO:	RELATÓRIO DO PLANO DE GERENCIAMENTO DE EMERGÊNCIA E MITIGAÇÃO DE IMPACTOS AMBIENTAIS DA BARRAGEM DA UHE BATALHA		
SUBTÍTULO:			



Figura 3 – Possíveis locais de abrigos temporários no município de Cristalina (GO) – Região Sudoeste.
Fonte – ESRI, 2022; Google Earth, 2024.

RELATÓRIO		Nº PROJETO:	SEG-UHBHA-RL-CIV-0007
TÍTULO:	RELATÓRIO DO PLANO DE GERENCIAMENTO DE EMERGÊNCIA E MITIGAÇÃO DE IMPACTOS AMBIENTAIS DA BARRAGEM DA UHE BATALHA		
SUBTÍTULO:			

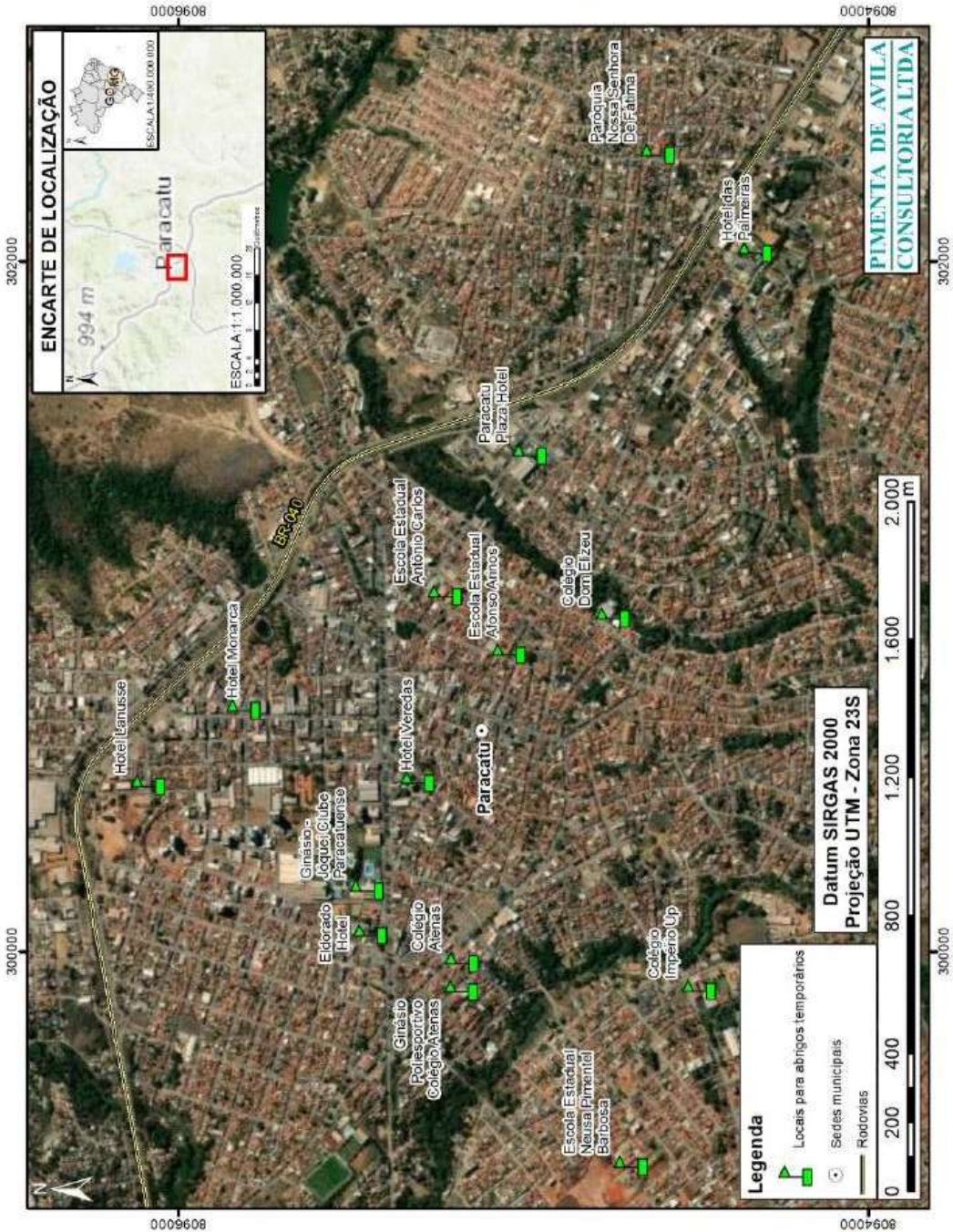


Figura 4 – Possíveis locais de abrigos temporários no município de Paracatu (MG) – Região Norte.
Fonte – ESRI, 2022; Google Earth, 2024.

RELATÓRIO		Nº PROJETO:	SEG-UHBHA-RL-CIV-0007
TÍTULO:	RELATÓRIO DO PLANO DE GERENCIAMENTO DE EMERGÊNCIA E MITIGAÇÃO DE IMPACTOS AMBIENTAIS DA BARRAGEM DA UHE BATALHA		
SUBTÍTULO:			



Figura 5 – Possíveis locais de abrigos temporários no município de Paracatu (MG) – Região Sul.
Fonte – ESRI, 2022; Google Earth, 2024.

RELATÓRIO		Nº PROJETO:	SEG-UHBHA-RL-CIV-0007
TÍTULO:	RELATÓRIO DO PLANO DE GERENCIAMENTO DE EMERGÊNCIA E MITIGAÇÃO DE IMPACTOS AMBIENTAIS DA BARRAGEM DA UHE BATALHA		
SUBTÍTULO:			

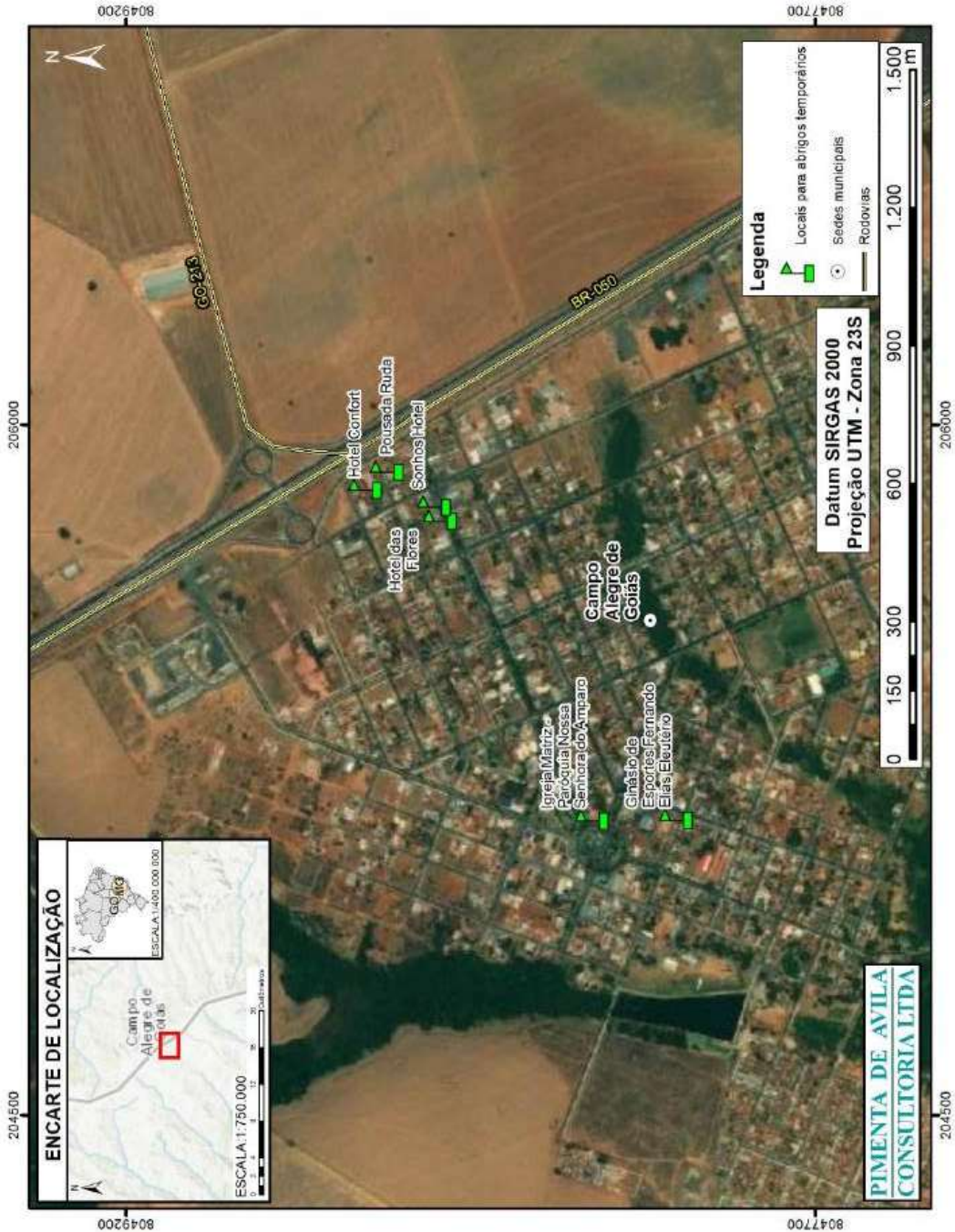


Figura 6 – Possíveis locais de abrigos temporários no município de Campo Alegre de Goiás (GO).
Fonte – ESRI, 2022; Google Earth, 2020.

RELATÓRIO		Nº PROJETO:	SEG-UHBHA-RL-CIV-0007
TÍTULO: RELATÓRIO DO PLANO DE GERENCIAMENTO DE EMERGÊNCIA E MITIGAÇÃO DE IMPACTOS AMBIENTAIS DA BARRAGEM DA UHE BATALHA			
SUBTÍTULO:			

Tabela 1 – Dados dos possíveis locais de abrigos temporários: Hotéis e Pousadas.							
Nome	Endereço	Cidade	Telefone	Nº de quartos	Nº de leitos	Taxa média de ocupação	Nº médio de vagas disponíveis
Ity Hotel e Restaurante	Rua Amazonas, Qd51, Lt 01, Setor Noroeste, Cristalina, GO	Cristalina-GO	(61) 3612-5001	70	100	90%	10
Hotel Quartzo	Rua Álvaro Ribeiro, 735, Centro, Cristalina, GO, 73850-000	Cristalina-GO	(61) 3612-5789	71	100	Não informada	-
Hotel Catavento	Rod. BR-040, Km 95, Cristalina, GO, 73850-000	Cristalina-GO	(61) 3612-6119 / (61) 99988-6119	35	75	90%	7
Hotel Cristalina	Rua Tuiuti, Quadra 02, Lote 247, s/n, Setor Oeste, Cristalina, GO, 73850-000	Cristalina-GO	(61) 4042-7400 / (61) 99801-7400	34	80	90%	8
Cristal Park Hotel	Rua Otaviano de Paiva, 900, Centro, Cristalina, GO, 73850-000	Cristalina-GO	(61) 3612-5517	24	40	85%	6
Center Plaza	Rua 7 de Setembro, 1806, loja 2, Cristalina, GO, 73850-000	Cristalina-GO	(61) 3612-1251	30	80	90%	8
Hotel Pousada Reflexo e Tranquilidade	Rua Léon de Labouciere, Qd. 05, 18, Jardim Planalto, Cristalina, GO, 73850-000	Cristalina-GO	(61) 3612-4011 / (61) 98125-1599	28	55	Não informada	-
Hotel Brasil	Rod. BR-040, 94, Cristalina, GO, 73850-000	Cristalina-GO	(61) 99501-4255	Não informado	110	70%	33

RELATÓRIO		Nº PROJETO:	SEG-UHBHA-RL-CIV-0007
TÍTULO: RELATÓRIO DO PLANO DE GERENCIAMENTO DE EMERGÊNCIA E MITIGAÇÃO DE IMPACTOS AMBIENTAIS DA BARRAGEM DA UHE BATALHA			
SUBTÍTULO:			

Nome	Endereço	Cidade	Telefone	Nº de quartos	Nº de leitos	Taxa média de ocupação	Nº médio de vagas disponíveis
Hotel Serra dos Cristais	Rua Salgado Filho Esquina, QD F LT 01, Esquina 7 de Setembro, Cristalina, GO, 73850-000	Cristalina-GO	(61) 99814-8472	15	30	60%	12
Hotel Topázio	Av. Flamengo QD44, Lote 09 e 10 Bairro Rio de Janeiro, Cristalina, GO, 73850-000	Cristalina-GO	(61) 3612-7230	30	70	Não informada	-
Paracatu Plaza Hotel	Rua Gastão Lpesquer, 352, Alto do Córrego, Paracatu, MG	Paracatu-MG	(38) 3679-5000 / (68) 99775-1225 / (38) 98822-4079	100	250	90%	25
Hotel Veredas	Rua Getúlio Melo Franco, 333, Centro, Paracatu, MG	Paracatu-MG	(38) 98821-0201	60	126	95%	6
Hotel das Palmeiras	Rua Lindolfo Garcia Adjuto, 1030, Alto do Córrego, Paracatu, MG	Paracatu-MG	(38) 3672-1310 / (38) 98823-7950	50	80	85%	12
Eldorado Hotel	Avenida Olegário Maciel, 1210, Centro, Paracatu, MG	Paracatu-MG	(38) 3671-5500 / (38) 3365-1500	122	240	80%	48
Hotel Monarca	Tv. Amílton Caetano, Paracatu, MG	Paracatu-MG	(38) 3671-2323	15	20	70%	6
Hotel Lambuce	Rua Ciriaco Francisco de Andrade Paracatu, MG, 38600-000	Paracatu-MG	(38) 3672-6852	-	-	-	-

RELATÓRIO		Nº PROJETO:	SEG-UHBHA-RL-CIV-0007
TÍTULO: RELATÓRIO DO PLANO DE GERENCIAMENTO DE EMERGÊNCIA E MITIGAÇÃO DE IMPACTOS AMBIENTAIS DA BARRAGEM DA UHE BATALHA			
SUBTÍTULO:			

Nome	Endereço	Cidade	Telefone	Nº de quartos	Nº de leitos	Taxa média de ocupação	Nº médio de vagas disponíveis
Hotel Confort	Av. Pernambuco, 625, Bela Vista, Campo Alegre de Goiás, GO, 75795-000	Campo Alegre de Goiás-GO	(64) 3696-1917 / (64) 99900-8497	25	35	85%	5
Hotel das Flores	Av. Álvares, 757, Qd 16, Lt 12, Campo Alegre de Goiás, GO 75795-000	Campo Alegre de Goiás-GO	(64) 99996-9912	10	24	Não informada	-
Pousada Ruda	Rua Pernambuco, 02, Bela Vista, Campo Alegre de Goiás, GO, 75795-000	Campo Alegre de Goiás-GO	(64) 99994-2854	20	50	90%	5
Sonho's Hotel	Av. Álvares, 16, Bela Vista, Campo Alegre de Goiás, GO, 75795-000	Campo Alegre de Goiás-GO	(64) 3696-1172	-	-	-	-
TOTAL				739	1.565	-	191

NOTA 1: A taxa média de ocupação foi obtida por meio de contato telefônico com os hotéis e pousadas acima listados e, diz respeito à condição atual dos estabelecimentos, devendo ser periodicamente atualizado.

NOTA 2: O número de vagas apresentado na última coluna representa as vagas disponíveis nos hotéis e pousadas, a partir da taxa de ocupação e do número de leitos.

RELATÓRIO		Nº PROJETO:	SEG-UHBHA-RL-CIV-0007
RELATÓRIO DO PLANO DE GERENCIAMENTO DE EMERGÊNCIA E MITIGAÇÃO DE IMPACTOS AMBIENTAIS DA BARRAGEM DA UHE BATALHA			
SUBTÍTULO:			

Tabela 2 – Dados dos possíveis locais de abrigos temporários: Ginásios esportivos.

Nome do Local	Endereço	Cidade	Contato
Ginásio de Esportes Daniel Ribeiro Filho	Sul I, Cristalina, GO, 73850-000	Cristalina-GO	(61) 3612-2525 (Prefeitura Municipal)
Ginásio de Esportes Tancredo Ferreira Ribeiro	Bairro Belvedere, Cristalina, GO, 73850-000	Cristalina-GO	(61) 3612-2525 (Prefeitura Municipal)
Ginásio - Jóquei Clube Paracatuense	Rua Almir Alaor Porto Adjuto, s/n, Centro, Paracatu, MG,	Paracatu-MG	(38) 3671-1465 / (38) 99230-0046
Ginásio Poliesportivo Colégio Atenas	Rua Dulce Batista Cordeiro, 83, Paracatu, MG, 38600-000	Paracatu-MG	(38) 3671-3399 (Colégio Atenas)
Ginásio de Esportes Fernando Elias Eleutério	Rua Antônio Sobrinho, 114, Centro, Campo Alegre de Goiás, GO, 75795-000	Campo Alegre de Goiás-GO	(64) 3926-3000 (Prefeitura Municipal)

Tabela 3 – Dados dos possíveis locais de abrigos temporários: Igrejas e Escolas.

Nome do Local	Endereço	Cidade	Contato
Igreja Nossa Senhora De Fátima	Rua 7 de Setembro, 1259-1367, Centro, Cristalina, GO, 73850-000	Cristalina-GO	(61) 3612-1330
Paróquia Nossa Senhora Aparecida	Av. Caiapós, 148, Cristalina, GO, 73850-000	Cristalina-GO	(61) 3612-3076
Igreja Matriz São Sebastião	Praça da Matriz, Cristalina Velha, Cristalina, GO, 73850-000	Cristalina-GO	(61) 3612-1330

RELATÓRIO		Nº PROJETO:	SEG-UHBHA-RL-CIV-0007
RELATÓRIO DO PLANO DE GERENCIAMENTO DE EMERGÊNCIA E MITIGAÇÃO DE IMPACTOS AMBIENTAIS DA BARRAGEM DA UHE BATALHA			
TÍTULO:			
SUBTÍTULO:			

Nome do Local	Endereço	Cidade	Contato
Colégio Estadual Adelvina Flores Ribeiro	Cristalina, GO, 73850-000	Cristalina-GO	(61) 3612-5966
Colégio Estadual Olga Aguiar Mohn	Rua 7 de Setembro, 1352, Oeste, Cristalina, GO, 73850-000	Cristalina-GO	(61) 3618-8505 / (61) 99809-3708
Colégio Ágora	Av. Eduardo de Paiva Resende, s/n, Área 1 B, Setor Sul, Cristalina, GO, 73.850-000	Cristalina-GO	(61) 3612-7123
Colégio Maria Montessori	Rua Getúlio Varga, 1478, Centro, Cristalina, GO, 73850-000	Cristalina-GO	(61) 3612-5008
Paróquia Nossa Senhora de Fátima	Rua Fabio Ciência, 17, Paracatu, MG, 38607-154	Paracatu-MG	(38) 99917-0677
Paróquia Santíssimo Sacramento	Rua Euridamas Avelino de Barros, 700, Paracatu, MG, 38600-000	Paracatu-MG	(38) 3671-3411
Paróquia do Senhor Bom Jesus	Rua Praça Bom Jesus, s/n - Paracatuzinho - Paracatu - MG - CEP: CEP: 38.603-234	Paracatu-MG	(38) 3672-6689
Escola Estadual Neusa Pimentel Barbosa	Rua Zita da Silva Neiva, s/n, Paracatu, 38600-000	Paracatu-MG	(38) 3672 3638
Escola Estadual Afonso Arinos	Praça Getúlio Vargas, 213, Centro, Paracatu, MG, 38600-000	Paracatu-MG	(38) 3671-1430
Escola Estadual Antônio Carlos	Praça Governador Magalhães Pinto, 59, Centro, Paracatu, MG, 38600-164	Paracatu-MG	(38) 36716025

RELATÓRIO		Nº PROJETO:	SEG-UHBHA-RL-CIV-0007
TÍTULO: RELATÓRIO DO PLANO DE GERENCIAMENTO DE EMERGÊNCIA E MITIGAÇÃO DE IMPACTOS AMBIENTAIS DA BARRAGEM DA UHE BATALHA			
SUBTÍTULO:			

Nome do Local	Endereço	Cidade	Contato
Escola Estadual Delano Brochado Adjuto	Rua José Teixeira de Oliveira, 375, Paracatuquinho, Paracatu, MG, 38600-000	Paracatu-MG	(38) 3671 2570
Colégio Dom Elizeu	Rua Rio Grande do Sul, 490, Centro, Paracatu, MG, 38600-100	Paracatu-MG	(38) 3671-1447 /(38) 98838-3158
Colégio Atenas	Rua João Gonçalves Carvalho, 114, Centro, Paracatu, MG, 38600-000	Paracatu-MG	(38) 3671-3399
Colégio Império Up	Rua Dom Pedro I, 172, Prado, Paracatu, MG, 38600-000	Paracatu-MG	(38) 3671-4700
Colégio Win	Rua Orlando Ulhoa Batista, 380, Vila Mariana, MG, 38600-000	Paracatu-MG	(38) 3671-4710
Igreja Matriz - Paróquia Nossa Senhora do Amparo	Av. Álvares, 2-104, Bela Vista, Campo Alegre de Goiás, GO, 75795-000	Campo Alegre de Goiás- GO	(64) 3696-1340

NOTA: As informações apresentadas acima foram obtidas por meio de consulta aos bancos de dados em sites eletrônicos, devendo, portanto, ser validadas pelos agentes públicos e pela ELETROBRAS.

RELATÓRIO	Nº PROJETO: SEG-UHBHA-RL-CIV-0007
TÍTULO:	RELATÓRIO DO PLANO DE GERENCIAMENTO DE EMERGÊNCIA E MITIGAÇÃO DE IMPACTOS AMBIENTAIS DA BARRAGEM DA UHE BATALHA
SUBTÍTULO:	

2 REQUISITOS IMPLANTAÇÃO DE ABRIGOS TEMPORÁRIOS

Os possíveis locais de abrigos temporários e o dimensionamento de insumos necessários para funcionamento dos mesmos são importantes de serem previamente definidos com base no contingente populacional contabilizado na etapa de cadastramento na Zona de Autossalvamento.

A definição dos locais e das quantidades de abrigos deverá ser providenciada pelo Posto de Comando junto aos órgãos de Defesa Civil, observando os impactos oriundos do evento de ruptura. Após tomadas estas decisões, devem ser acionados os recursos humanos e providenciados os recursos materiais necessários à utilização dos abrigos.

É importante destacar que, a responsabilidade de organização dos abrigos temporários à população em situação de desastre compete aos órgãos públicos, sendo assim, as equipes da UHE Batalha irão atuar sob forma de cooperação.

Neste Apêndice estão detalhados os critérios para a definição dos locais de implantação de abrigos temporários e as diretrizes para seu dimensionamento.

2.1 Critérios para a definição do local de implantação de abrigos temporários

A primeira decisão a ser tomada sobre o local de implantação do abrigo temporário refere-se à definição do tipo de abrigo a ser criado: **fixo** ou **móvel**. Após a definição do tipo de abrigo, devem ser então avaliados os critérios de orientação apresentados na Tabela 4.

Tabela 4 – Critérios para escolha da área de instalação de abrigos temporários.

Abrigo fixo	Abrigo móvel
Tipo e característica da edificação (n.º de pavimentos, divisão do espaço, n.º de sanitários, reservatórios de água potável, entre outros)	Tipo de barraca e característica do terreno (topografia, possibilidade de fazer muita lama, proximidade com mananciais e reservatórios da água potável, entre outros)
Condições de higiene e limpeza (lavanderias, escovódromos, secagem de roupas, chuveiros, entre outros)	Condições de higiene, limpeza e prevenção de vetores biológicos (lavanderias, escovódromos, secagem de roupas, chuveiros, isolamento de insetos, animais peçonhentos, entre outros)
Infraestrutura (água, luz, banheiros, cozinha, dormitórios, área de recreação, ventilação, entre outros)	Infraestrutura (água, luz, banheiros, cozinha, dormitórios e área de recreação)
Delimitação do espaço físico (por pessoas)	Delimitação do espaço físico e distância mínima entre as barracas

Preferencialmente, para a instalação de abrigos temporários, deve-se buscar locais como hotéis, pousadas, ginásios, centros de convenções e centros comunitários, por possuírem boa infraestrutura, rede de abastecimento de água, sistemas de esgoto e drenagem e coleta regular de resíduo sólidos.

RELATÓRIO	Nº PROJETO: SEG-UHBHA-RL-CIV-0007
TÍTULO:	RELATÓRIO DO PLANO DE GERENCIAMENTO DE EMERGÊNCIA E MITIGAÇÃO DE IMPACTOS AMBIENTAIS DA BARRAGEM DA UHE BATALHA
SUBTÍTULO:	

Somente no caso de locais preferenciais para abrigos temporários não estarem disponíveis, acampamentos provisórios (abrigos temporários móveis constituídos por barracas) podem se tornar uma opção.

2.2 Dimensionamento e *layout* de abrigos temporários fixos

Com os objetivos de atender as necessidades das pessoas que residirão temporariamente nos abrigos e garantir saúde, bem-estar, dignidade e segurança das mesmas, os locais de abrigamento deverão apresentar, no mínimo, os seguintes espaços:

- Área para Registro e Triagem;
- Dormitório;
- Cozinha;
- Refeitório;
- Banheiros;
- Área de Serviço;
- Espaço Recreativo;
- Almoxarifado;
- Enfermaria e Administração.

NOTA: É responsabilidade da equipe de gerenciamento do abrigo temporário, a retenção de área para desenvolvimento de qualquer outra atividade cuja necessidade seja identificada durante a operação do local, compatibilizando-a ao espaço disponível.

A pessoas abrigadas deverão dispor de um espaço coberto suficiente para se proteger de adversidades climáticas, se acomodar e realizar atividades diárias com segurança e privacidade. A área coberta total estabelecida para cada pessoa é de 4,00 m², em média¹. A Tabela 5 apresenta os indicadores mínimos para a composição de abrigos temporários fixos.

Além de utensílios e espaço para manuseio de alimentos, a cozinha também deve ter um espaço para lactário, ou seja, uma área destinada ao preparo e distribuição de formas lácteas (mamadeiras) e complementares para os lactentes².

As áreas de Almoxarifado, Enfermaria e Administração não possuem requisitos para dimensionamento. Contudo, estas áreas apresentam alguns critérios importantes acerca das condições dos locais de implantação.

Destinado ao armazenamento de itens alimentícios, utensílios para cozinha e suprimentos, o Almoxarifado deve estar localizado próximo às áreas de processamento, evitando transporte dos materiais por uma longa distância; ser protegido de adversidades climáticas; apresentar boa iluminação e ventilação; não possuir umidade excessiva e oferecer segurança contra a entrada de pragas, insetos e roedores. Além disso, este local deve dispor minimamente de 2 refrigeradores para manutenção de

¹ SECRETARIA DE ESTADO DA DEFESA CIVIL DO RIO DE JANEIRO. **Administração para Abrigos Temporários**. Rio de Janeiro: SEDEC/RJ, 2006. 244 p.

² Criança com idade entre 28 dias de vida (recém-nascido) até um ano (12 meses), que se alimentam de leite.

RELATÓRIO	Nº PROJETO: SEG-UHBHA-RL-CIV-0007
TÍTULO:	RELATÓRIO DO PLANO DE GERENCIAMENTO DE EMERGÊNCIA E MITIGAÇÃO DE IMPACTOS AMBIENTAIS DA BARRAGEM DA UHE BATALHA
SUBTÍTULO:	

alimentos perecíveis: 1 na temperatura de 0°C para conservação de carnes e outra na temperatura de 10°C para conservação de frutas e verduras³.

Tabela 5 – Indicadores mínimos para a composição de abrigo temporário.

Espaços necessários	Indicadores mínimos⁴
Registro e Triagem	20,00 m ²
Dormitório	2,00 m ² /pessoa
Refeitório	1,50 m ² /pessoa
Cozinha	15,00 m ² para cada fogão industrial de 6 bocas, para até 250 pessoas
Banheiros	01 lavatório para cada 10 pessoas
	01 privada para cada 20 pessoas
	01 chuveiro para cada 25 pessoas
Área de Serviço	01 tanque de lavar roupas para cada 40 pessoas
Espaço Recreativo	1,50 m ² /pessoa

O local de implantação da Enfermaria nos abrigos temporários deve ser de fácil acesso, boa ventilação e iluminação. Para o funcionamento adequado da Enfermaria, o local a ela destinado deve dispor de uma bancada com pia para a lavagem das mãos e toalhas de papel e dispensador de álcool gel para a assepsia.

A disposição de cada área no abrigo temporário é um item importante em seu dimensionamento, devendo ser bem planejada visando otimizar o espaço disponível.

A Figura 7 apresenta um *layout* indicado para abrigos temporários fixos, conforme recomendações da *Federal Emergency Management Agency* (FEMA)⁵, referência internacional em gerenciamento de emergência. A estimativa das áreas e seus componentes foi realizada considerando um contingente populacional hipotético de 100 pessoas e os indicadores mínimos apresentados anteriormente na Tabela 5.

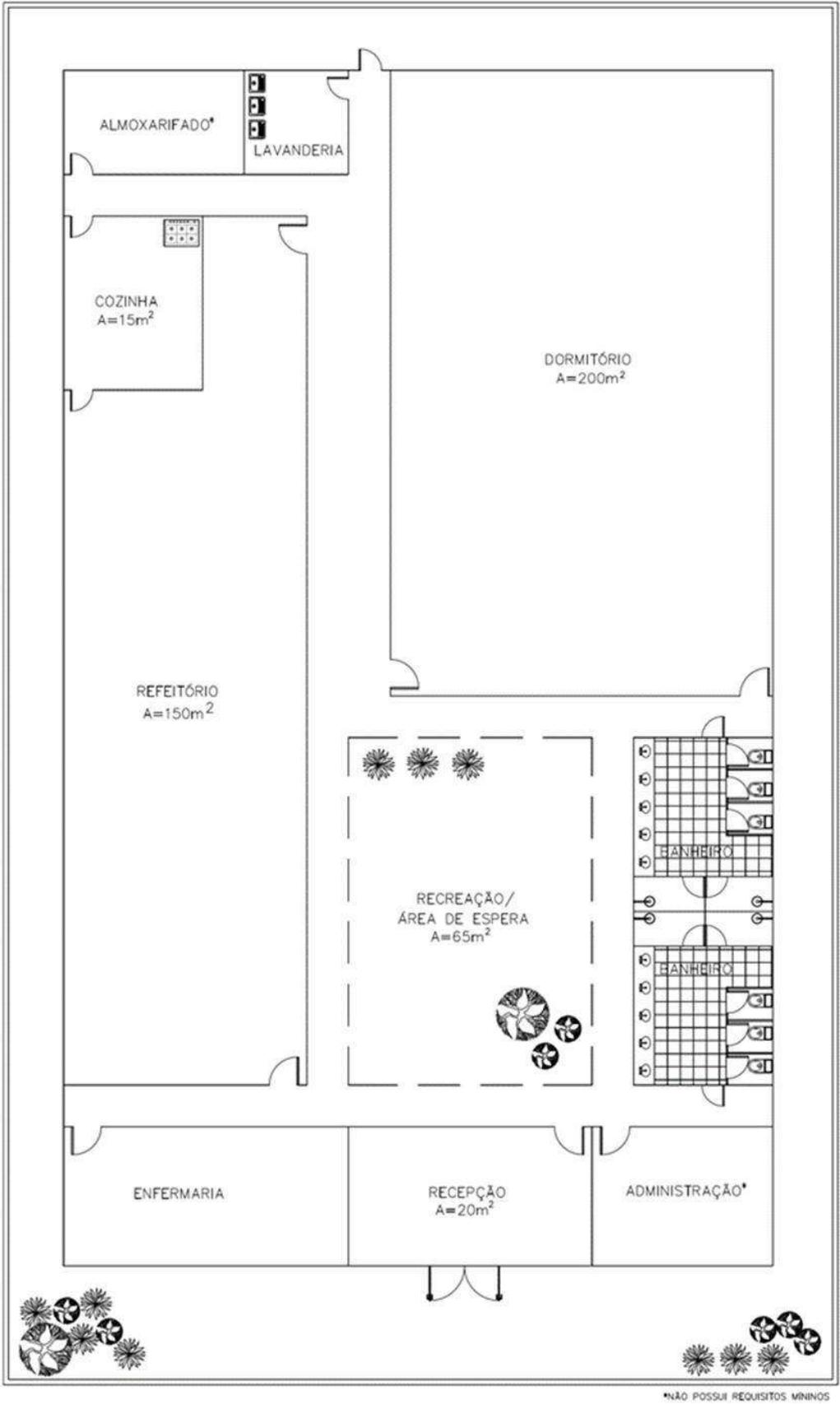
O *layout* considerou a melhor forma de disposição para cada espaço: a recepção encontra-se localizada próxima à entrada principal do abrigo temporário, seguida por uma área de espera, enquanto os dormitórios estão em área mais isolada. Destaca-se que essa disposição assume caráter sugestivo, não sendo obrigatória sua implantação.

³ SECRETARIA DE ESTADO DA DEFESA CIVIL DO RIO DE JANEIRO. **Administração para Abrigos Temporários**. Rio de Janeiro: SEDEC/RJ, 2006. 244 p.

⁴ SECRETARIA DE ESTADO DA DEFESA CIVIL DO RIO DE JANEIRO. **Administração para Abrigos Temporários**. Rio de Janeiro: SEDEC/RJ, 2006. 244 p.

⁵ FEDERAL EMERGENCY MANAGEMENT AGENCY. **Shelter Field Guide: FEMA P-785**. Washington, DC: Federal Emergency Management Agency, 2015.

RELATÓRIO	Nº PROJETO: SEG-UHBHA-RL-CIV-0007
TÍTULO:	RELATÓRIO DO PLANO DE GERENCIAMENTO DE EMERGÊNCIA E MITIGAÇÃO DE IMPACTOS AMBIENTAIS DA BARRAGEM DA UHE BATALHA
SUBTÍTULO:	



ESTIMATIVA DE LAYOUT PARA 100 PESSOAS

Figura 7 – Layout recomendado para abrigos temporários fixos.

RELATÓRIO	Nº PROJETO: SEG-UHBHA-RL-CIV-0007
TÍTULO:	RELATÓRIO DO PLANO DE GERENCIAMENTO DE EMERGÊNCIA E MITIGAÇÃO DE IMPACTOS AMBIENTAIS DA BARRAGEM DA UHE BATALHA
SUBTÍTULO:	

2.3 Diretrizes para estabelecimento de abrigos temporários móveis

Ainda que seja a última alternativa considerada neste documento para alojamento da população eventualmente desabrigada, a seguir são apresentados os aspectos que deverão ser observados para a montagem de acampamentos provisórios⁶:


- Devem ser instalados em áreas seguras, distanciados das áreas de risco;
- Devem ser espaçosos, prevendo-se uma área de 20 a 40 metros quadrados por pessoa ou de 2 a 4 hectares para cada mil desabrigados;
- Devem ficar distanciados de criadouros de mosquitos, depósitos de resíduos, parques de exposição de animais e outras instalações com fezes de animais, que podem atrair vetores de doenças;
- A topografia local deve facilitar a drenagem. Terrenos gramados evitam a poeira. Terrenos com muita vegetação arbustiva podem abrigar roedores, cobras e insetos;
- Áreas arborizadas, onde o sub-bosque é eliminado, são ideais para a instalação de acampamentos e abrigos temporários;
- É indispensável que o acampamento provisório seja dotado de uma fonte ou depósito de água potável, de capacidade compatível com o consumo de água previsto;
- A água potável pode ser redistribuída em depósitos de 200 litros, dotados de torneiras e muito bem vedados para impedir que insetos depositem seus ovos nos mesmos e os transformem em criadouros de mosquitos. Em princípio, cada depósito de água apoia quatro famílias;
- Valas de drenagem devem ser cavadas ao longo dos arruamentos, em torno das barracas ou abrigos e dos pontos de distribuição de água para evitar a formação de lama;
- As barracas devem ser armadas ao longo das vias de acesso ou arruamentos. Os arruamentos devem ter 10 metros de largura e as barracas devem estar distanciadas, no mínimo, a 3 metros;
- Em princípio, as barracas têm aproximadamente 18 metros quadrados e são dimensionadas para grupos familiares com seis pessoas. Para manter a privacidade, recomenda-se que as barracas sejam distanciadas 8 metros umas das outras. Sempre que possível, os grupos de vizinhança devem ser preservados;
- Recipientes coletores de resíduos, com capacidade para 100 litros e providos de tampas, são previstos na proporção de um coletor para cada oito barracas. Esses coletores devem ser colocados em plataformas fora do alcance dos animais;
- As privadas devem ser instaladas a uma distância razoável das barracas. As privadas são previstas na proporção de uma para cada duas famílias, que devem se encarregar de sua limpeza e conservação;
- Nas áreas de acampamento, devem ser previstos um banheiro para cada quatro famílias e um tanque de lavar roupa para cada oito famílias.

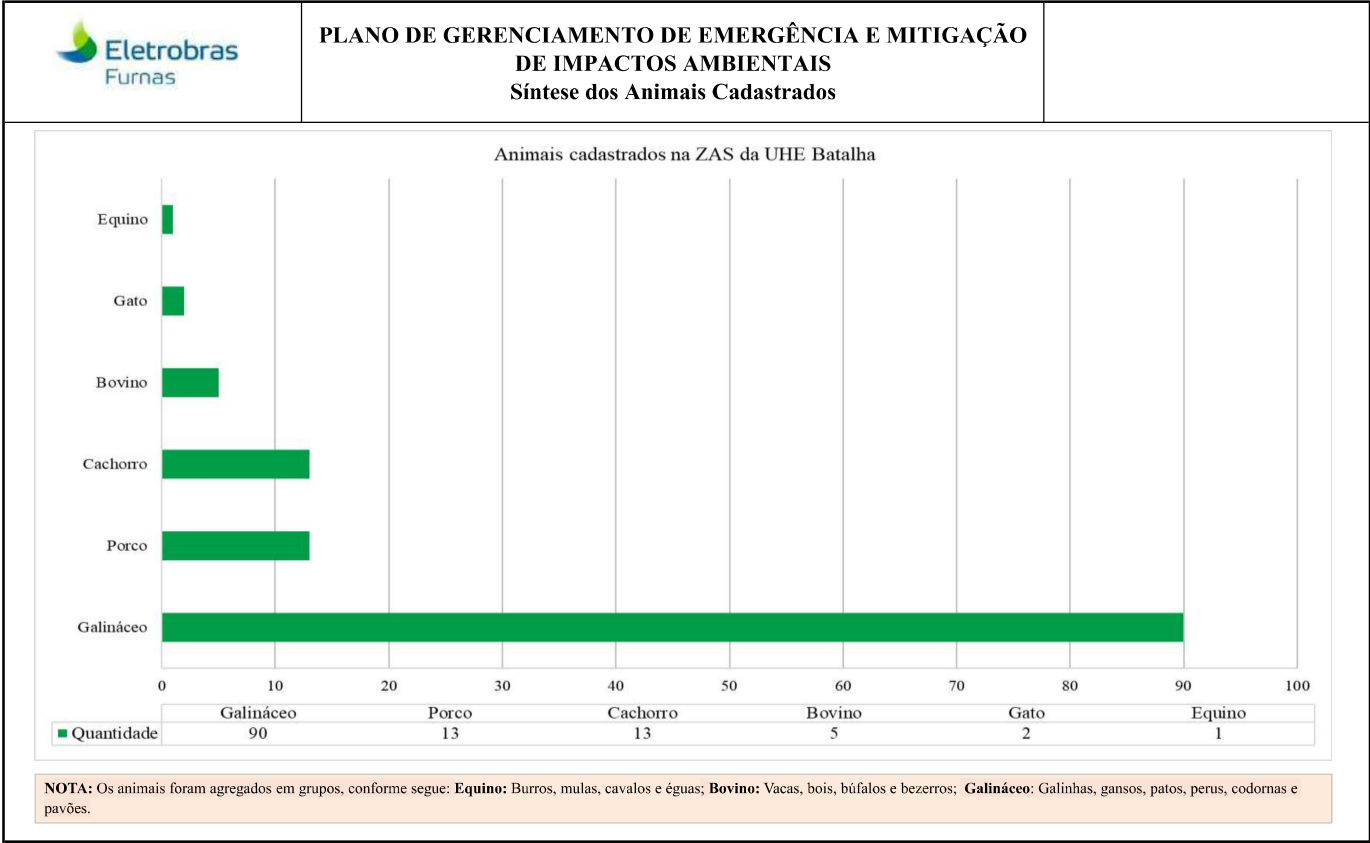
⁶ SECRETARIA DE ESTADO DA DEFESA CIVIL DO RIO DE JANEIRO. **Administração para Abrigos Temporários**. Rio de Janeiro: SEDEC/RJ, 2006. 244 p.

RELATÓRIO DO PLANO DE GERENCIAMENTO DE EMERGÊNCIA E MITIGAÇÃO DE IMPACTOS AMBIENTAIS DA BARRAGEM DA UHE BATALHA

APÊNDICE IIA

ANIMAIS CADASTRADOS





<div> PLANO DE GERENCIAMENTO DE EMERGÊNCIA E MITIGAÇÃO DE IMPACTOS AMBIENTAIS Animais cadastrados</div>						
Ponto	Coordenadas - SIRGAS 2000 23S		Endereço	Animais	Proprietário	Contato
	E	N				
DAR0105	234485.05	8084099.23	MGP2+RR Vista Alegre - Cristalina, GO, Brasil	3 cachorros, 5 vacas, 30 galinhas, 12 porcos, 1 cavalo	Jorge Antônio de Oliveira	5564981689543
DAR0124	235703.15	8086812.40	PG67+HG Vista Alegre - Cristalina, GO, Brasil	5 cachorros, 60 galinhas, 1 porco	Jenicia Ribeiro de Souza Oliveira	5562992252814
DAR0125	234391.84	8084376.23	MGQ2+RF Vista Alegre - Cristalina, GO, Brasil	5 cachorros, 2 gatos	Luana de Fátima Silva	5561998049953

RELATÓRIO	Nº PROJETO: SEG-UHBHA-RL-CIV-0007
TÍTULO:	RELATÓRIO DO PLANO DE GERENCIAMENTO DE EMERGÊNCIA E MITIGAÇÃO DE IMPACTOS AMBIENTAIS DA BARRAGEM DA UHE BATALHA
SUBTÍTULO:	

APÊNDICE IIB

FICHA DE RESGATE DE ANIMAIS

RELATÓRIO		Nº PROJETO:	SEG-UHBHA-RL-CIV-0007
TÍTULO: RELATÓRIO DO PLANO DE GERENCIAMENTO DE EMERGÊNCIA E MITIGAÇÃO DE IMPACTOS AMBIENTAIS DA BARRAGEM DA UHE BATALHA			
SUBTÍTULO:			

FICHA DE CONTROLE DE ANIMAIS RESGATADOS						Nº		Contr		ole	
EM											
Espécie						Local		de			
						estadia		do			
						animal					
Data de Entrada		____/____/____				Sexo: () Masc.		Idade aprox.: () Filhote			
Resp. pelo						() Fem.		() Jovem			
Resgate								() Adulto			
Local onde foi encontrado (coordenadas):											
Base de atendimento:											
Tem tutor? () não () sim. Nome, apelido e telefone:											
Microchip:						Pelagem:					
Peso aprox.:						Raça:					
Score corporal		1	2	3	4	5	Castrado: () sim () não () não identificado				
Descrição de características do animal no resgate:											
Estado do animal no momento da chegada:											
Exame físico e procedimento ambulatorial:											
Anotações gerais:											
Destinação:		() Eutanásia () Óbito									
		() Encaminhamento: _____									
		Data: ____ - ____ - 20__									
Responsável Técnico:											

RELATÓRIO	Nº PROJETO: SEG-UHBHA-RL-CIV-0007
TÍTULO:	RELATÓRIO DO PLANO DE GERENCIAMENTO DE EMERGÊNCIA E MITIGAÇÃO DE IMPACTOS AMBIENTAIS DA BARRAGEM DA UHE BATALHA
SUBTÍTULO:	

APÊNDICE IIC

POSSÍVEIS LOCAIS PARA ACOLHIMENTO DE ANIMAIS

RELATÓRIO		Nº PROJETO:	SEG-UHBHA-RL-CIV-0007
TÍTULO:	RELATÓRIO DO PLANO DE GERENCIAMENTO DE EMERGÊNCIA E MITIGAÇÃO DE IMPACTOS AMBIENTAIS DA BARRAGEM DA UHE BATALHA		
SUBTÍTULO:			

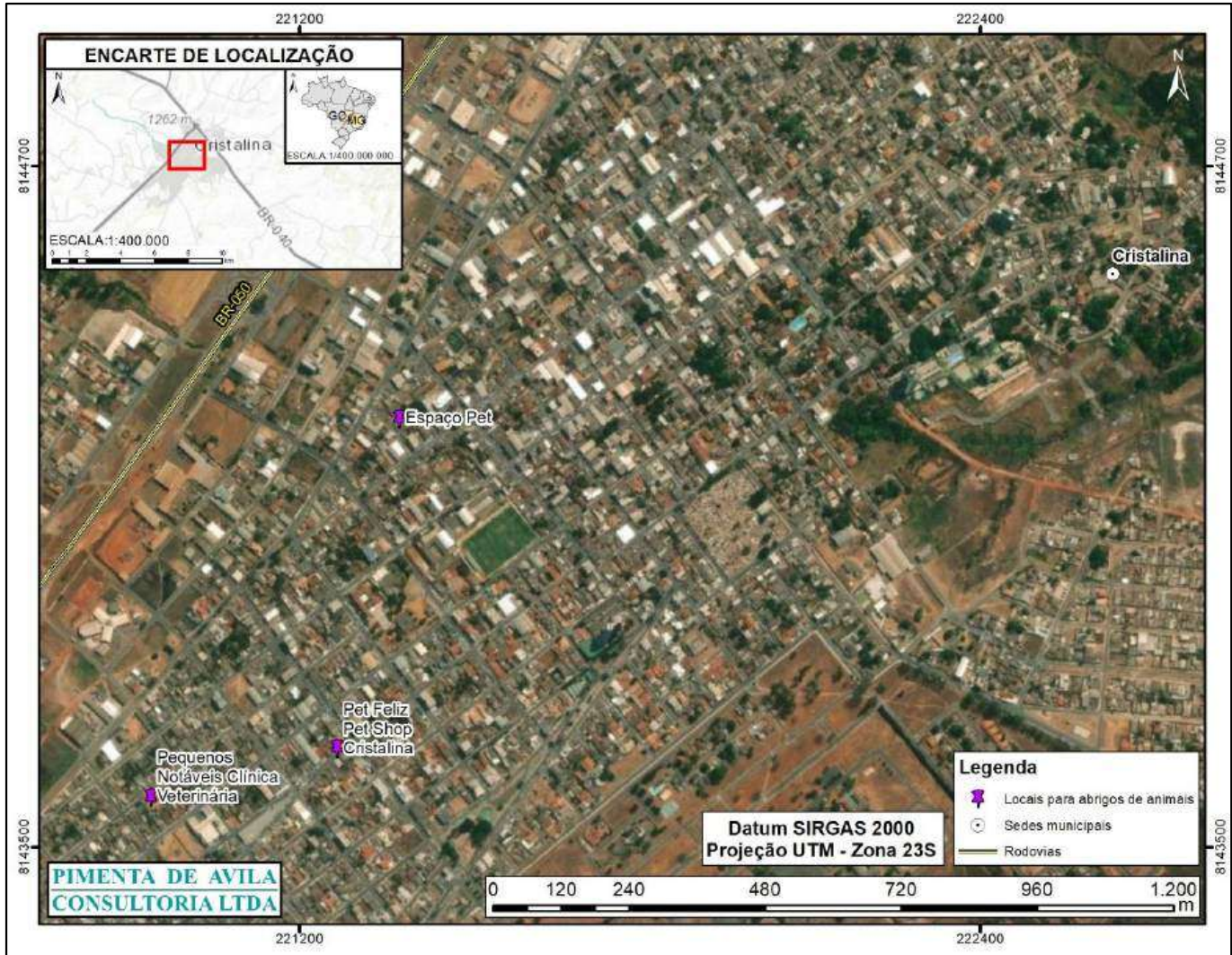


Figura 1 – Possíveis locais para acolhimento de animais no município de Cristalina (GO).
Fonte – ESRI, 2022; Google Earth, 2024.

RELATÓRIO		Nº PROJETO:	SEG-UHBHA-RL-CIV-0007
TÍTULO:	RELATÓRIO DO PLANO DE GERENCIAMENTO DE EMERGÊNCIA E MITIGAÇÃO DE IMPACTOS AMBIENTAIS DA BARRAGEM DA UHE BATALHA		
SUBTÍTULO:			

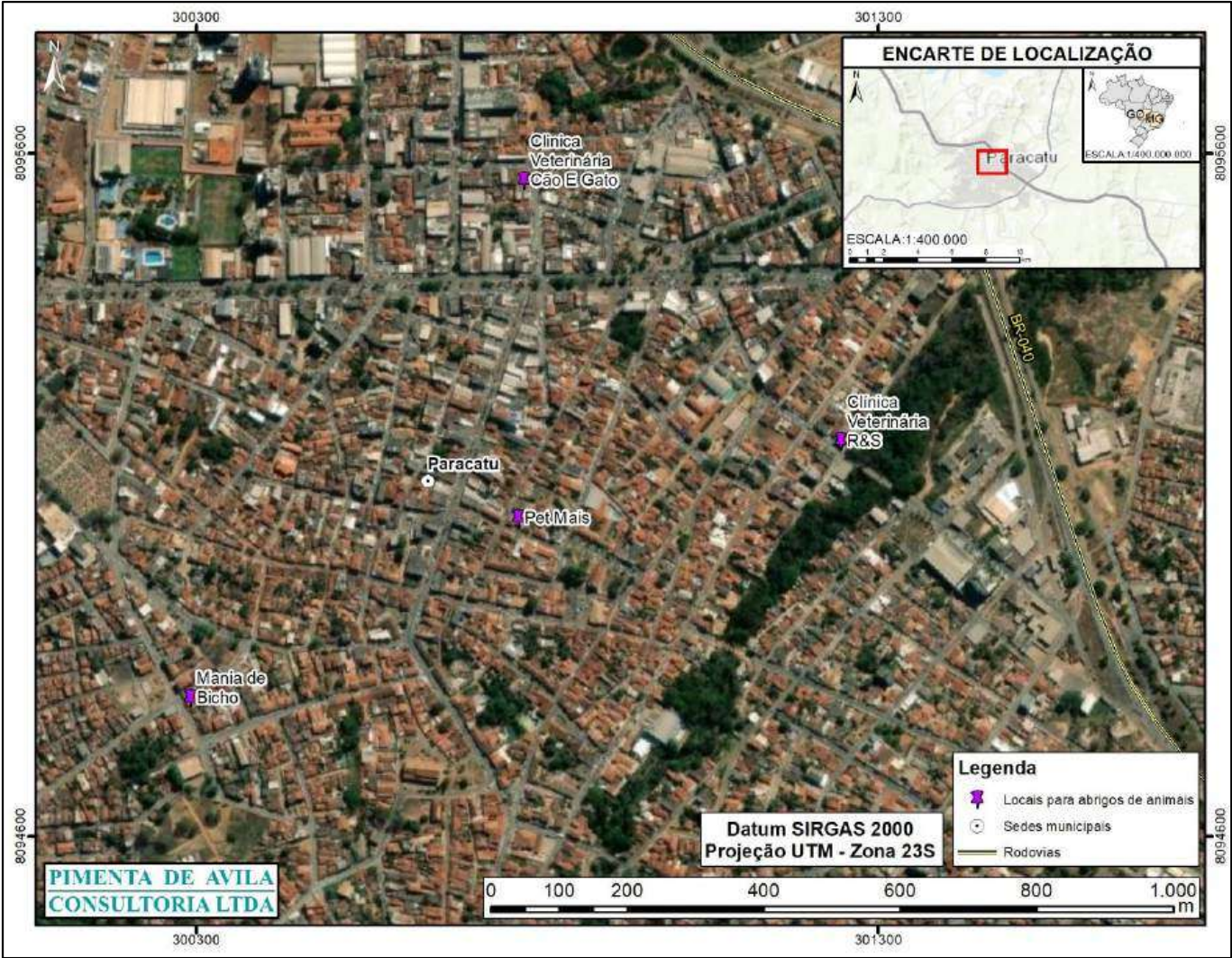


Figura 2 – Possíveis locais para acolhimento de animais no município de Paracatu (MG).
Fonte – ESRI, 2022; Google Earth, 2024.

RELATÓRIO		Nº PROJETO:	SEG-UHBHA-RL-CIV-0007
TÍTULO:	RELATÓRIO DO PLANO DE GERENCIAMENTO DE EMERGÊNCIA E MITIGAÇÃO DE IMPACTOS AMBIENTAIS DA BARRAGEM DA UHE BATALHA		
SUBTÍTULO:			



Figura 3 – Possíveis locais para acolhimento de animais no município de Paracatu (MG).
Fonte – ESRI, 2022; Google Earth, 2024.

RELATÓRIO		Nº PROJETO:	SEG-UHBHA-RL-CIV-0007
TÍTULO: RELATÓRIO DO PLANO DE GERENCIAMENTO DE EMERGÊNCIA E MITIGAÇÃO DE IMPACTOS AMBIENTAIS DA BARRAGEM DA UHE BATALHA			
SUBTÍTULO:			

Tabela 1 – Dados dos possíveis locais para acolhimento de animais.			
Nome do Local	Município	Endereço	Contato
Pet Feliz Pet Shop Cristalina (inclui hotel e clínica veterinária)	Cristalina-GO	Rua tapuias, Qd.W lt267, Cristalina, GO, 73850-000	(61) 3612-2831 / (61) 99630-1031 / (61) 99615-1031
Pequenos Notáveis Clínica Veterinária	Cristalina-GO	Rua Ipiranga, 457, St Oeste, Cristalina, GO, 73850-000	(61) 3612-3434 / (61) 99994-7572
Espaço Pet	Cristalina-GO	Rua Vitória, 207, Cristalina, GO	(61) 99809-6515
Pet Mais	Paracatu-MG	Rua Josino Valadares, 72, Paracatu, MG, 38600-140	(38) 3671-0779 / (38) 99951-0779
Mania de Bicho (inclui hotel)	Paracatu-MG	Rua Leopoldo Faria, 03, Paracatu, MG, 38600-276	(38) 3672-1414 / (38) 99830-1415
Clínica Veterinária R&S (inclui hotel)	Paracatu-MG	Rua Santiago Dantas, 95, Centro, Paracatu, MG, 38600-168	(38) 3671-6364 / (38) 99967-0057
Clínica Veterinária Cão & Gato	Paracatu-MG	Rua Dr. Rubens Bitencourt, 355, Centro, Paracatu, MG, 38600-000	(38) 99735-6060 / (38) 3671-7296
Haras Rancharia	Paracatu-MG	BR-040, 1460, Paracatu, MG, 38600-000	(38) 99916-3044

NOTA: As informações apresentadas acima foram obtidas por meio de consulta aos bancos de dados em sites eletrônicos, devendo, portanto, ser validadas pelos agentes públicos e pela ELETROBRAS.

RELATÓRIO	Nº PROJETO: SEG-UHBHA-RL-CIV-0007
TÍTULO:	RELATÓRIO DO PLANO DE GERENCIAMENTO DE EMERGÊNCIA E MITIGAÇÃO DE IMPACTOS AMBIENTAIS DA BARRAGEM DA UHE BATALHA
SUBTÍTULO:	

APÊNDICE IID

REQUISITOS MÍNIMOS, CAPACIDADE E TIPOS DE INSTALAÇÕES DO CATA

RELATÓRIO		Nº PROJETO:	SEG-UHBHA-RL-CIV-0007
TÍTULO:	RELATÓRIO DO PLANO DE GERENCIAMENTO DE EMERGÊNCIA E MITIGAÇÃO DE IMPACTOS AMBIENTAIS DA BARRAGEM DA UHE BATALHA		
SUBTÍTULO:			

1 REQUISITOS MÍNIMOS DO CATA

O planejamento deste centro de acolhimento deve considerar as necessidades de todos os envolvidos: animais (espaço, conforto, segurança, proteção das intempéries), equipes de trabalho e pessoas que visitam o local.

Um dos primeiros cuidados ao planejar um Centro de Acolhimento Temporário de Animais (CATA) deve ser evitar a disseminação de doenças. Os animais que chegarem ao centro devem ser alojados adequadamente e, se necessário, em área de quarentena. A área de quarentena deve estar distante do ambiente onde ficarão os animais saudáveis, bem como não deve estar acessível ao público.

São também necessárias, áreas específicas para realização de tratamento e medicação, assim como para o preparo da alimentação dos animais, além de um espaço físico para recreação e exercícios¹.

Ações de rotina padronizadas e registradas por escrito vão assegurar que as operações diárias sejam realizadas de forma mais eficiente. Para tanto, na rotina básica diária, os profissionais envolvidos devem:

- Checar todas as instalações, inclusive no que tange à segurança;
- Observar os animais quanto a condições de saúde, comportamento e bem-estar;
- Reportar ao médico veterinário, ou ao responsável pelo abrigo, a presença de qualquer sinal de lesão, doença ou alteração de comportamento nos animais;
- Ajustar a ventilação e o aquecimento para proporcionar conforto aos animais;
- Limpar e desinfetar os canis, gatis e demais instalações;
- Preparar e distribuir alimento e água aos animais;
- Promover os cuidados veterinários e de higiene para cada animal;
- Propiciar exercícios e lazer para todos os animais, favorecendo sua socialização.

2 CAPACIDADE DO CATA E TIPOS DE INSTALAÇÕES

É de suma importância que a quantidade de animais que será admitida e mantida em abrigos seja planejada e que sejam estabelecidos limites, considerando principalmente, o espaço físico disponível, o orçamento e o quadro de pessoal.

Para estabelecer quantos animais, ao máximo, o abrigo pode comportar considerando o espaço disponível, pode-se dividir a área total destinada ao alojamento dos animais pela área mínima necessária para cada animal. A Tabela 1 apresenta uma síntese das áreas mínimas requeridas de acordo com a espécie animal. Ressalta-se que, em qualquer condição de alojamento, boa ventilação é essencial.

¹ A soltura diária dos cães, seja na forma de passeio individual ou coletivo numa área livre, para que possam brincar, correr, se exercitar e interagir, é imprescindível para a redução do nível de estresse, que normalmente ocorre no cativeiro, e para atender às suas necessidades básicas. Cada cão deve ter a oportunidade de brincar e se exercitar diariamente, no mínimo, por dois períodos de meia hora ou por um período de uma hora.

RELATÓRIO	Nº PROJETO: SEG-UHBHA-RL-CIV-0007
TÍTULO:	RELATÓRIO DO PLANO DE GERENCIAMENTO DE EMERGÊNCIA E MITIGAÇÃO DE IMPACTOS AMBIENTAIS DA BARRAGEM DA UHE BATALHA
SUBTÍTULO:	

Tabela 1 – Espaço mínimo requerido para abrigo de animais.

Cães	Gatos	Aves
2 m²/cão de área coberta para descanso e abrigo das intempéries	2,2 m²/gato de área fechada + área aberta para banho de sol e exercício	Gaiolas

Referente aos tipos de instalação, **para os cães** é indicado:

- Canis individuais: para fêmeas em estado de gestação evidente ou com filhotes, animais com comportamento agressivo que não se adaptam à companhia de outros, animais feridos ou em tratamento e animais com doenças infectocontagiosas;
- Canis coletivos: apropriados para animais que não estão doentes, feridos ou amamentando. Cães agressivos, adaptados entre eles, podem permanecer com um número pequeno de outros cães. Cuidados devem ser tomados para que não sejam reunidos animais incompatíveis quanto à faixa etária, porte e comportamento. Em canis coletivos deve-se utilizar a prática de esterilização de todos os animais ou a estrita separação por sexo. Vale ressaltar que o espaço mínimo requerido para cães que vivem em grupos é o mesmo para um cão que vive em canil individual.

Para os gatos, as instalações devem ser separadas visual e acusticamente das instalações dos cães. Deve ser considerado espaço para vasilhas de alimento, de água e para a cama, bem como o acesso à área aberta. Espaços ou caixas fechadas devem estar disponíveis para animais que preferem estar isolados. É indicado, ainda:

- Gatis individuais: para fêmeas em estado de gestação evidente ou com filhotes, animais feridos ou em tratamento e animais com doenças infectocontagiosas. Quando os gatis estiverem posicionados de frente um para o outro, devem ser separados por um mínimo de 2 metros para prevenir a disseminação de doenças;
- Gatis coletivos: para este tipo de instalação, o tamanho máximo de cada grupo é de 50 animais, sendo sugeridos grupos menores, devendo ser feita a esterilização de todos ou a separação estrita por sexo.

Para as aves é sugerido que permaneçam em gaiolas. Um local específico e adequado deve ser definido, sendo necessariamente separado do canil e gatil. Aves em gaiolas devem ser mantidas em local fresco, com água e alimento de acordo com a espécie. Para local de abrigo em espaço aberto², é indicado 0,5 m² por ave doméstica, enquanto em espaço fechado (galpão), o máximo são de 5 aves por m². O local de abrigo de aves deve oferecer condições de ninho e poleiro.

² CFMV – Conselho Federal de Medicina Veterinária. **Plano Nacional de Contingência de Desastres em Massa Envolvendo Animais**. 2020, 106 p.

RELATÓRIO	Nº PROJETO: SEG-UHBHA-RL-CIV-0007
TÍTULO:	RELATÓRIO DO PLANO DE GERENCIAMENTO DE EMERGÊNCIA E MITIGAÇÃO DE IMPACTOS AMBIENTAIS DA BARRAGEM DA UHE BATALHA
SUBTÍTULO:	

APÊNDICE IIE

LOCAIS ESPECIALIZADOS PARA ACOLHIMENTO DE ANIMAIS SILVESTRES

RELATÓRIO	Nº PROJETO: SEG-UHIBHA-RL-CIV-0007
TÍTULO: RELATÓRIO DO PLANO DE GERENCIAMENTO DE EMERGÊNCIA E MITIGAÇÃO DE IMPACTOS AMBIENTAIS DA BARRAGEM DA UHE BATALHA	
SUBTÍTULO:	

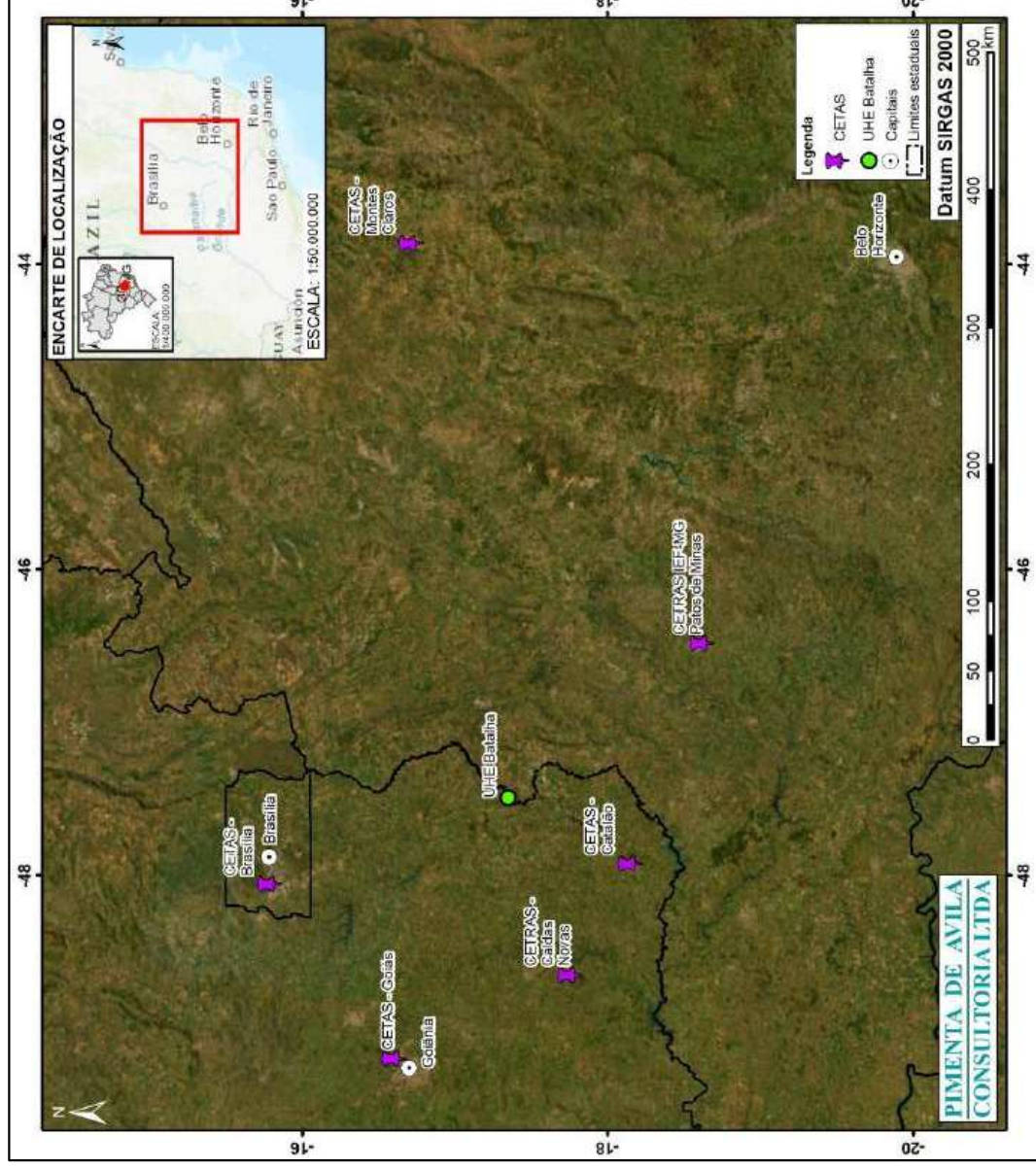


Figura 1 – Locais especializados para acolhimento de animais silvestres.
Fonte – ESRI, 2023; Google Earth, 2021.

RELATÓRIO		Nº PROJETO:	SEG-UHBHA-RL-CIV-0007
TÍTULO:	RELATÓRIO DO PLANO DE GERENCIAMENTO DE EMERGÊNCIA E MITIGAÇÃO DE IMPACTOS AMBIENTAIS DA BARRAGEM DA UHE BATALHA		
SUBTÍTULO:			

Tabela 1 – Dados sobre CETAS / CETRAS mais próximos da Zona de Autossalvamento.

	Município	Endereço	Contato
Centro de Triagem e Reabilitação de Animais Silvestres (CETAS)	Brasília - DF	BR 070, Km 6, Taguatinga, Brasília, DF	(61) 3037-6986 / (61) 3316-2692 / (61) 3316-9287
Centro de Triagem de Animais Silvestres (CETAS)	Goiânia - GO	BR-153, 2145, Jardim Guanabara, Goiânia, GO, 74684-021 (em frente ao Bairro Vale dos Sonhos, paralela à BR 153, km 137)	(62) 99898-4928
Centro de Triagem e Reabilitação de Animais Silvestres (CETRAS)	Caldas Novas - GO	Área Municipal Pública APM-21, Rua 72, qd 129, lt 21, Portal das Águas Quentes, Caldas Novas, GO, 75696-735	(64) 99269-3316
Centro de Triagem de Animais Silvestres (CETAS)	Catalão - GO	Av. Dr. Lamartine Pinto de Avelar, 2338, Catalão, GO (no antigo IBAMA)	(64) 99627-5392 / (64) 3909-1870 / (64) 3441-1833
CETRAS IEF Patos de Minas	Patos de Minas - MG	Rodovia Sebastião Alves do Nascimento, Distrito Industrial II, Patos de Minas, MG	(34) 3821-7837
CETAS Montes Claros	Montes Claros - MG	Rua Antônio Francisco - Edgar Pereira, Montes Claros, MG, 39400-172	(38) 3223-9669

NOTA 1: Em alguns locais, o CETAS pode corresponder ao Centro de Triagem e Reabilitação de Animais Silvestres, sendo identificado pela sigla CETRAS.

NOTA 2: As informações apresentadas acima foram obtidas por meio de consulta aos bancos de dados em sites eletrônicos, devendo, portanto, ser alvo de constante atualização.

RELATÓRIO	Nº PROJETO: SEG-UHBHA-RL-CIV-0007
TÍTULO:	RELATÓRIO DO PLANO DE GERENCIAMENTO DE EMERGÊNCIA E MITIGAÇÃO DE IMPACTOS AMBIENTAIS DA BARRAGEM DA UHE BATALHA
SUBTÍTULO:	

APÊNDICE IIF

TERMO DE ENTREGA E LAUDO SOBRE AS CONDIÇÕES DE SAÚDE DO ANIMAL

RELATÓRIO		Nº PROJETO:	SEG-UHBHA-RL-CIV-0007
TÍTULO: RELATÓRIO DO PLANO DE GERENCIAMENTO DE EMERGÊNCIA E MITIGAÇÃO DE IMPACTOS AMBIENTAIS DA BARRAGEM DA UHE BATALHA			
SUBTÍTULO:			

TERMO DE ENTREGA DE ANIMAL

Por este termo declaro para os devidos fins e sob as penas da lei que, eu _____, RG _____, CPF _____, domiciliado _____, bairro _____, Cidade _____/_____, telefone _____, que estou recebendo o animal de nome _____, espécie _____, identificação (Microchip) _____, declarado como sendo de minha guarda e responsabilidade anterior ao desastre.

Declaro ainda que me comprometo a dar alimentação adequada, assim como procurar um veterinário regularmente para vacinas anuais, vermifugação ou em caso de doença, visando assegurar a saúde do animal. Dar abrigo adequado, local limpo e seco, com espaço suficiente para brincar, dormir e fazer suas necessidades. Nunca e em nenhuma circunstância abandoná-lo na rua, não deixá-lo exposto ao sol excessivo, frio ou chuva e ainda não deixá-lo passear solto, sozinho pelas ruas. Estou ciente das orientações passadas a mim no momento da entrega do animal e que o não cumprimento dos itens acima poderá ser interpretado como maus-tratos, crime sujeito a penas previstas e leis.

Local, ____ de _____ de 20 ____.

Assinatura do responsável pelo animal

Obs.: Cópia do documento de Identidade do responsável e a foto animal junto ao responsável deverão ser anexos a este termo de entrega do animal, além de laudo técnico veterinário sobre as condições de saúde do animal.

RELATÓRIO		Nº PROJETO:	SEG-UHBHA-RL-CIV-0007
TÍTULO: RELATÓRIO DO PLANO DE GERENCIAMENTO DE EMERGÊNCIA E MITIGAÇÃO DE IMPACTOS AMBIENTAIS DA BARRAGEM DA UHE BATALHA			
SUBTÍTULO:			

LAUDO VETERINÁRIO SOBRE AS CONDIÇÕES DE SAÚDE DO ANIMAL

Nome do Animal: _____ Espécie: _____

Raça: _____ Sexo: () M () F Microchip: _____

Características: _____

Responsável: _____

Endereço: _____

RG: _____ Telefone: _____

- O animal está em tratamento veterinário? () SIM () NÃO

Em caso positivo, o responsável pelo animal está ciente que deverá seguir todas as orientações passada pelo médico veterinário sobre o tratamento, sob pena de que se não as seguir poderá ser considerado como maus-tratos, crime sujeito a penas previstas e leis? () SIM () NÃO

- O animal está vacinado e vermifugado? () SIM () NÃO

Atesto para os devidos fins que o animal acima identificado _____

Local, ____ de _____ de 20 ____.

Assinatura e carimbo Médico Veterinário

Assinatura do responsável pelo animal

RELATÓRIO DO PLANO DE GERENCIAMENTO DE EMERGÊNCIA E MITIGAÇÃO DE IMPACTOS AMBIENTAIS DA BARRAGEM DA UHE BATALHA

APÊNDICE IIG

Termo de Cessão e Responsabilidade Definitiva



RELATÓRIO DO PLANO DE GERENCIAMENTO DE EMERGÊNCIA E MITIGAÇÃO DE IMPACTOS AMBIENTAIS DA BARRAGEM DA UHE BATALHA

APÊNDICE IIH

Termo Adoção e Guarda Responsável



MODELO DE TERMO DE ADOÇÃO E GUARDA RESPONSÁVEL		
DADOS DO ADOTANTE		
NOME DO ADOTANTE:		TELEFONE:
ENDEREÇO RESIDENCIAL:		
BAIRRO:	CIDADE/ESTADO	CEP:
RG:		CPF:
E-MAIL:		
DADOS DO ANIMAL ADOTADO:		
NOME DO ANIMAL:		
IDADE:	SEXO:	RAÇA:
VACINADO? () SIM () NÃO () SEM INFORMAÇÃO		
CASTRADO? SIM () NÃO ()		
OBSERVAÇÕES:		
ENDEREÇO EM QUE FICARÁ O ANIMAL: O MESMO QUE ACIMA () OUTRO () QUAL?		
DATA: ____ / ____ / ____		
<div>_____ ASSINATURA DO ADOTANTE</div> <div>_____ ASSINATURA DO RESPONSÁVEL PELA ADOÇÃO</div>		
<p>Ao adotar o animal acima descrito declaro-me apto para assumir a guarda e a responsabilidade sobre este animal, eximindo o doador de toda e qualquer responsabilidade por quaisquer atos praticados pelo animal a partir desta data.</p> <p>Declaro ainda estar ciente de todos os cuidados que este animal exige no que se refere à sua guarda e manutenção, além de conhecer todos os riscos inerentes à espécie no convívio com humanos, estando apto a guardá-lo e vigiá-lo, comprometendo-me a proporcionar boas condições de alojamento e alimentação, assim como, espaço físico que possibilite o animal se exercitar.</p> <p>Responsabilizo-me por preservar a saúde e integridade do animal e a submetê-lo aos cuidados médico veterinários sempre que necessário para este fim.</p> <p>Comprometo-me também, a permitir o acesso do doador ao local onde se encontra o animal para averiguação de suas condições. Tenho conhecimento de que caso seja constatado por parte do doador situação inadequada para o bem estar do animal, perderei a sua guarda, sem prejuízo das penalidades legais.</p> <p>Comprometo-me a cumprir toda a legislação vigente, municipal, estadual e federal, relativa à posse de animais. Declaro-me assim, ciente das normas acima, as quais aceito, assinando o presente Termo de Adoção, assumindo plenamente os deveres que dele constam, bem como outros relacionados à posse responsável e que não estejam incluídos neste Termo.</p> <p>Abandonar ou maltratar animais é crime. Pena: 3 meses a 1 ano de detenção e multa (Lei Federal 9605/98)</p>		



Plano de Ação de Emergência
UHE Batalha
ANEXO 23 – RELATÓRIO DO PLANO DE GERENCIAMENTO
DE EMERGÊNCIA E MITIGAÇÃO DE IMPACTOS
AMBIENTAIS DA USINA
REVISÃO 03 – 01/2025

Assinaturas

LUIZ FERNANDO ALVES DA SILVA

SEGURANÇA DE BARRAGEM MANUTENÇÃO CIVIL GERAÇÃO SUDESTE - OOMB.F

LUIZ FERNANDO ALVES DA SILVA

GUSTAVO SPIEGELBERG

SEGURANÇA DE BARRAGEM MANUTENÇÃO CIVIL GERAÇÃO SUDESTE - OOMB.F

GUSTAVO SPIEGELBERG

CRISTIANO NEVES SIMÃO

SEGURANÇA DE BARRAGEM MANUTENÇÃO CIVIL GERAÇÃO SUDESTE - OOMB.F

CRISTIANO NEVES SIMÃO

Michelle Taveira Telles

SEGURANÇA DE BARRAGEM MANUTENÇÃO CIVIL GERAÇÃO SUDESTE - OOMB.F

MICHELLE TAVEIRA TELLES



Plano de Ação de Emergência
UHE Batalha
ANEXO 23 – RELATÓRIO DO PLANO DE GERENCIAMENTO
DE EMERGÊNCIA E MITIGAÇÃO DE IMPACTOS
AMBIENTAIS DA USINA
REVISÃO 03 – 01/2025

LUIZ ANTONIO DE OLIVEIRA CAPUTO

OPERAÇÃO E MANUTENÇÃO CORUMBÁ E BATALHA - GERAÇÃO SUDESTE – OOGGC.F
LUIZ ANTONIO DE OLIVEIRA CAPUTO

Vitor Barbosa Pereira

REGIONAL OPERAÇÃO E MANUTENÇÃO GOIÁS E MATO GROSSO DA GERAÇÃO SUDESTE
- OOGG.F
VITOR BARBOSA PEREIRA

Jose Henrique Vilela

PRODUÇÃO OPERAÇÃO E MANUTENÇÃO DA GERAÇÃO SUDESTE - OOG.F
JOSE HENRIQUE VILELA

FRANCISCO JOSE ARTEIRO DE OLIVEIRA

DIRETOR DE OPERAÇÃO E MANUTENÇÃO DA ELETROBRAS SUDESTE - OO.F
FRANCISCO JOSE ARTEIRO DE OLIVEIRA